

# Toutes les infos pratiques

## Comment venir ?

### Transports

Ligne 7 Annonay - Saint Félicien - Lamastre.

### Accès routier

De Saint Félicien, prendre la D234 puis la D278 en direction de Lamastre jusqu'au village d'Arlebosc

### Parking conseillé

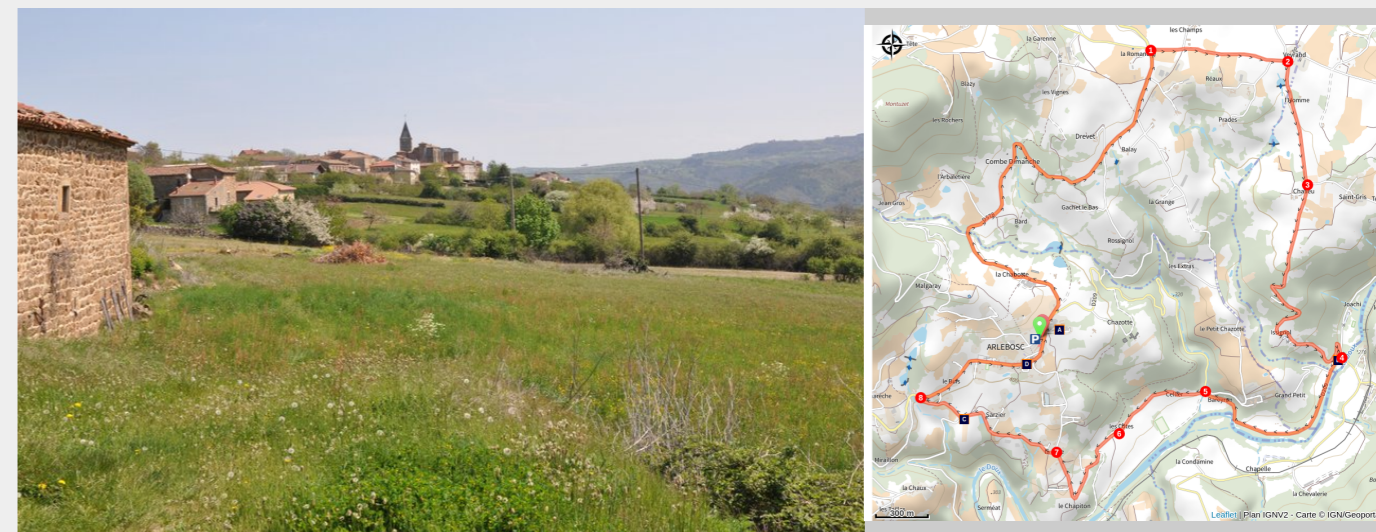
Place du marché aux fruits

## Pratiques

Boucle cyclo

## Arlebosc variante 1

Ardèche Verte



Arrivée au village (Ardèche Hermitage Tourisme)

Autour d'Arlebosc et du bord du Doux.

### Infos pratiques

Pratique : Vélo

Durée : 1 h

Longueur : 11.1 km

Dénivelé positif : 221 m

Difficulté : Très facile

Type : Boucle

Thèmes : Archéologie et histoire, Architecture

Pratiques : Boucle cyclo

# Itinéraire



**Départ** : Arlebosc - Place du marché  
**Arrivée** : Arlebosc - Place du marché  
**Communes** : 1. Arlebosc  
2. Bozas  
3. Colombier-le-Vieux



Départ de la place au marché aux fruits, à l'entrée du village. Partez à gauche à la sortie de la place direction Saint Félicien, sur la D578.

- 1 - 3,1 km** Face à la route qui part sur Bozas, prenez la petite route, sur la droite, en direction des hameaux Les Champs, Petit Réaux, Réaux, Prades, Veyrand et La Planta.
- 2 - 3,9 km** Juste à l'entrée du hameau de Veyrand, prenez à droite la petite route qui part sur Chalieu.
- 3 - 4,7 km** Continuez tout droit et passez les hameaux de Chalieu, Les Bruyères et Issignols.
- 4 - 6,4 km** En bas de la descente, prenez à droite en direction d'Arlebosc, le long du Doux.
- 5 - 7,7 km** Laissez la direction d'Arlebosc pour aller vers Les Côtes.
- 6 - 8,3 km** Continuer tout droit et passer le gîte des Côtes.
- 7 - 9,2 km** A la fin de la pente abrupte, au niveau de la fourche, prendre à gauche. Il n'y a pas de direction.
- 8 - 10,2 km** Regagnez Arlebosc par la droite.

# Sur votre chemin...



 Château des Romaneaux (A)  
 Point de vue de La Pierre qui vire (C)

 Pont du Roi (B)  
 Château d'Arlebosc (D)