

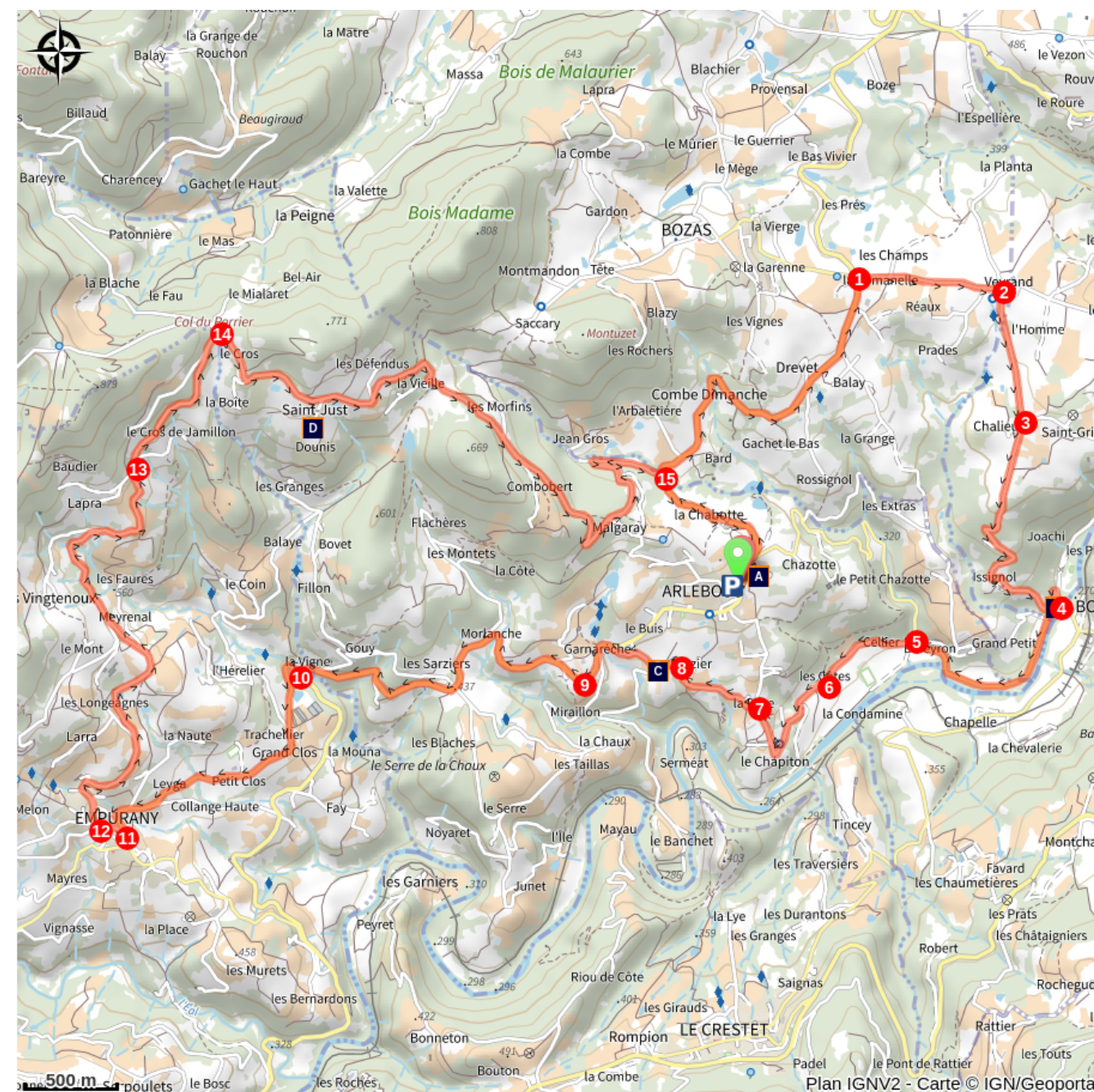
Itinéraire

Départ : Arlebosc - Place du marché
Arrivée : Arlebosc - Place du marché
Communes : 1. Arlebosc
2. Bozas
3. Colombier-le-Vieux


Départ de la place au marché aux fruits, à l'entrée du village. Partez à gauche à la sortie de la place direction Saint Félicien, sur la D578.

- 1 - 3,1 km** Face à la route qui part sur Bozas, prenez la petite route, sur la droite, en direction des hameaux Les Champs, Petit Réaux, Réaux, Prades, Veyrand et La Planta.
- 2 - 3,9 km** Juste à l'entrée du hameau de Veyrand, prenez à droite la petite route qui part sur Chalieu.
- 3 - 4,7 km** Continuez tout droit et passez les hameaux de Chalieu, Les Bruyères et Issignols.
- 4 - 6,4 km** En bas de la descente, prenez à droite en direction d'Arlebosc, le long du Doux.
- 5 - 7,7 km** Laissez la direction d'Arlebosc pour aller vers Les Côtes.
- 6 - 8,3 km** Continuer tout droit et passer le gîte des Côtes.
- 7 - 9,2 km** A la fin de la pente abrupte, au niveau de la fourche, prendre à gauche. Il n'y a pas de direction.
- 8 - 10,2 km** Arrivé sur la grande route, face au hameau du Ruisseau de Presles, prenez à gauche.
- 9 - 10,5 km** Continuez la route et passez les hameaux Le Sousterson et Les Chênes.
- 10 - 12,7 km** Au carrefour de la D578 et la D272, prenez direction Empurany jusqu'au village.
- 11 - 14,4 km** Dans le village, après le virage à gauche, prenez la petite route à droite en direction du Col du Perrier.
- 12 - 14,6 km** A la sortie du bourg, prenez toujours à droite et s'engager pour les 5 km d'ascension du Col du Perrier.
- 13 - 17,2 km** Continuez toujours tout droit et passez les hameaux du Petit Lion et de Rocher Dessous.
- 14 - 18,7 km** Une fois la pause savourée, continuez la descente jusqu'à Arlebosc.
- 15 - 22,8 km** A la grande route, prenez à droite pour regagner le village.

Sur votre chemin...



 Château des Romaneaux (A)

 Pont du Roi (B)

 Point de vue de La Pierre qui vire (C)

 Chapelle Saint Just (D)

Toutes les infos pratiques

Comment venir ?

Transports

Ligne 7 Annonay - Saint Félicien - Lamastre.

Accès routier

De Saint Félicien, prendre la D234 puis la D278 en direction de Lamastre jusqu'au village d'Arlebosc

Parking conseillé


Place du marché aux fruits

Pratiques

Boucle cyclo

Arlebosc variante 2

Ardèche Verte - Arlebosc



Vue du village (Ardèche Hermitage Tourisme)

Autour d'Arlebosc, du bord du Doux au col du Perrier.

Infos pratiques

Pratique : Vélo

Durée : 2 h

Longueur : 23.8 km

Dénivelé positif : 572 m

Difficulté : Facile

Type : Boucle

Thèmes : Archéologie et histoire, Architecture, Fraîcheur, Point de vue

Pratiques : Boucle cyclo