

Toutes les infos pratiques

Comment venir ?

Transports

Ligne 5 Tournon - Lamastre

Accès routier

De Tournon sur Rhône, prendre la D532 puis la D534 en direction de Lamastre puis Boucieu le Roi par la D209.

Parking conseillé

Place de la poste

Lieux de renseignement


Office de tourisme Ardèche Hermitage
6, place du 8 mai 1945 - BP 70019, 26601 Tain
l'Hermitage

info@ah-tourisme.com
Tel : 04 75 06 06 12
<http://www.ardeche-hermitage.com>



Les secrets de Boucieu-le-Roi

Ardèche Verte



Pont du Roi (Ardèche Hermitage Tourisme)

A la découverte du village de caractère de Boucieu le Roi, de son histoire et de son environnement : la Vallée du Doux.

Infos pratiques

Pratique : Pédestre

Durée : 2 h

Longueur : 6.2 km

Dénivelé positif : 264 m

Difficulté : Facile

Type : Boucle

Thèmes : Archéologie et histoire, Architecture, Fraîcheur

Itinéraire

Départ : Boucieu le Roi - Parking entrée du village
Arrivée : Boucieu le Roi - Parking entrée du village
Balisage : PR Ardèche
Communes : 1. Boucieu-le-Roi

Suivre la route en direction du village jusqu'à la mairie. A la mairie, prenez à droite.

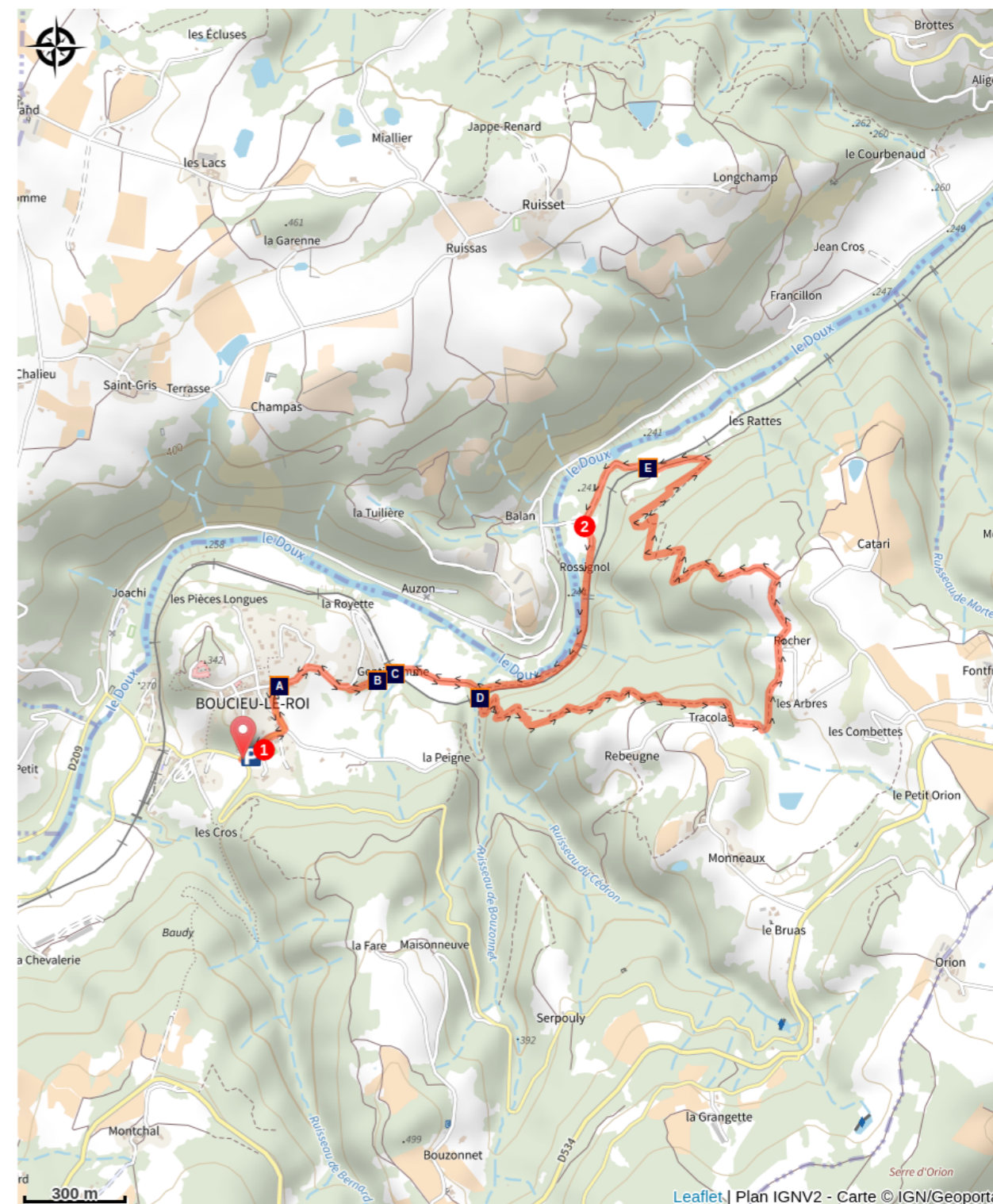
1 - Boucieu le Roi - 305 m Suivre Boucle du Cédron 7,3 km

Descendez la petite route, dépassez les maisons puis prenez un chemin à droite (entrée marquée par deux bornes en béton). Traversez la voie du chemin de fer du Vivarais. Gardez le même chemin puis retraversez la voie ferrée une seconde fois. Laissez le parcours "Pierre Vigne" et montez en face dans le bois. Une fois sur le plateau suivez le sentier, dépassez la prairie plantée de noyers et continuez jusqu'à la ferme du "Chié". Le sentier part à gauche de la ferme. Prenez ensuite le chemin à gauche pour redescendre à travers la chênaie. Une fois en bas prenez à gauche puis longez la voie ferrée, traversez la puis suivez le Doux.

2 - Pont de Rossignol - 270 m Suivre Boucieu le Roi 2,3 km

Traversez le pré le long de la rivière pour rejoindre un très beau sentier coincé entre le Doux et la voie ferrée. Longez toujours cette dernière et retrouvez au lieu dit "Gentilhomme" le chemin pris à l'aller. Rejoignez le village et votre point de départ.

Sur votre chemin...




 Boucieu le Roi, village de caractère (A)

 Train de l'Ardèche (C)

 Train de l'Ardèche (E)

 Pierre Vigne et Le Chemin de Croix (B)

 Train de l'Ardèche (D)