

Itinéraire

Départ : Boucieu le Roi - Parking entrée du village
Arrivée : Boucieu le Roi - Parking entrée du village
Balisage : PR Ardèche
Communes : 1. Boucieu-le-Roi
2. Colombier-le-Jeune

Suivre la route qui longe le multi-services en direction du village et prendre la rue à droite après la chapelle.

1 - Boucieu le Roi - 305 m Suivre Orion 4,2 km Colombier le Jeune 7,8 km

A la Peigne suivez le large chemin qui monte. Vous franchissez deux ruisseaux. Avant d'arriver à Rebeugne laissez le chemin pour un sentier à droite. Arrivé au cerisier, remontez sur la gauche jusqu'à la maison. Prenez la route à droite puis de suite à gauche pour traverser le hameau des Moneaux. Longez le vallon et traversez la prairie (Attention, refermez les enclos après votre passage). Arrivé à la route, prenez à droite jusqu'à la route départementale. Traversez très prudemment (circulation importante) et prenez le chemin qui monte dans les pins. Une fois à la route, montez au hameau d'Orion.

Orion - 555 m Suivre Colombier le Jeune 3,6 km

Prenez le large chemin à droite pour le suivre sur 1,5 km.

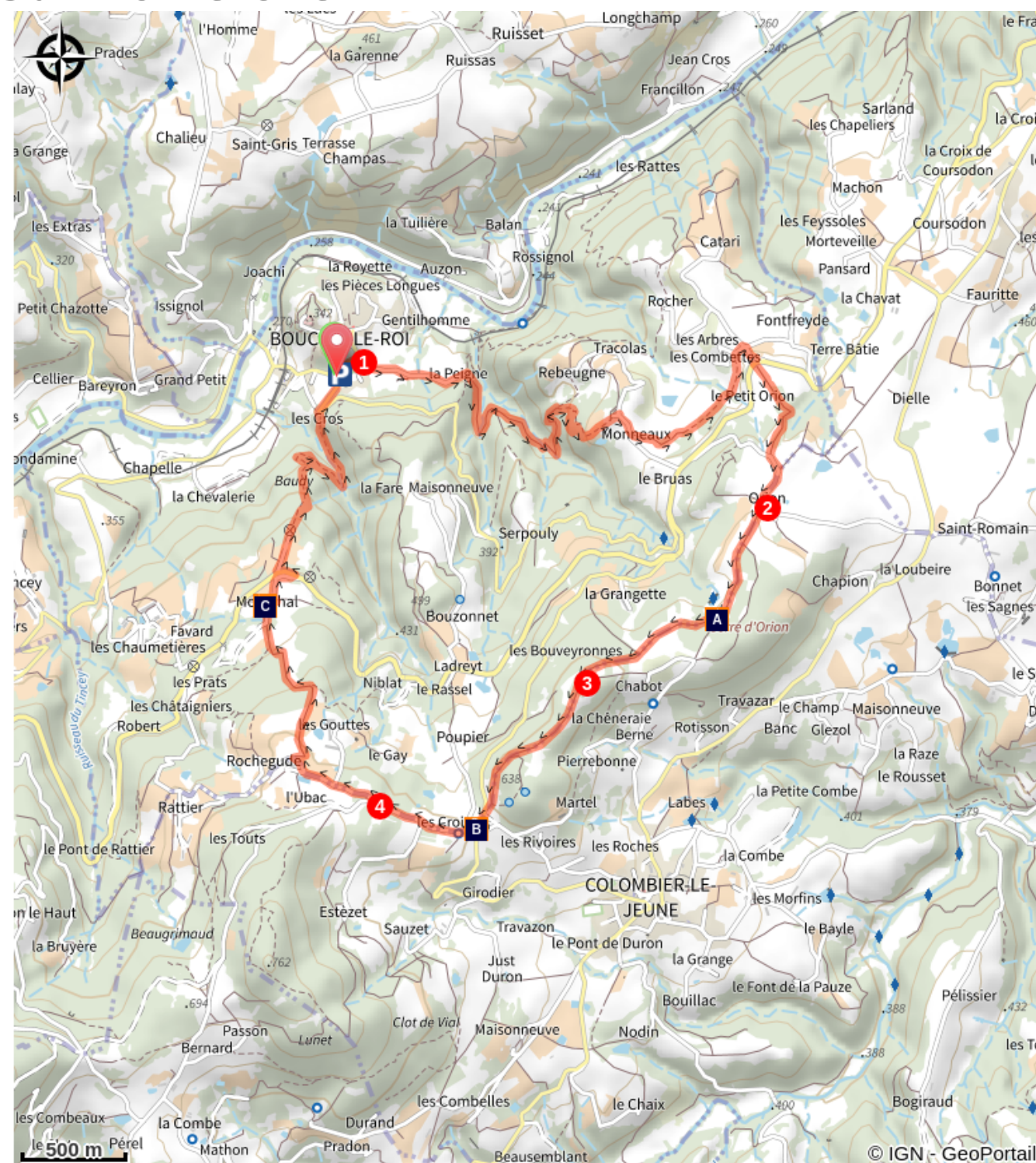
Chabot - 615 m Suivre Boucieu le Roi 5,2 km



Continuez tout droit sur le chemin principal pour arriver au carrefour routier des trois croix d'Estezet. Suivez la route qui monte direction Gilhoc/Lubac/Rattier.

Lubac - 623 m Suivre Boucieu le Roi 3,6 km

Suivez la route qui descend direction Rattier puis dans le virage, sous un bâtiment agricole, prenez le chemin de terre qui descend à droite. Vous rejoignez le très beau hameau de Montchal. Traversez le hameau puis descendez jusqu'à la route départementale. Suivez là prudemment à gauche puis prenez le premier chemin à droite vers le relais téléphonique. Au pylône, suivez le sentier à droite. Il descend sinueux et chaotique dans la châtaigneraie. Traversez le ruisseau et prenez à gauche pour rejoindre la route départementale. Descendez rejoindre votre point de départ.

Sur votre chemin...



 La Voie du Doux (A)
 Hameau de Montchal (C)

 Pierre à cupule "Pied du diable" (B)

Toutes les infos pratiques

Comment venir ?

Transports

Ligne 5 Tournon - Lamastre

Accès routier

De Tournon sur Rhône, prendre la D532 puis la D534 en direction de Lamastre puis Boucieu le Roi par la D209.

Parking conseillé

Place de la poste

Lieux de renseignement

Office de tourisme Ardèche Hermitage
6, place du 8 mai 1945 - BP 70019, 26601 Tain l'Hermitage

info@ah-tourisme.com

Tel : 04 75 06 06 12

http://www.ardeche-hermitage.com



Rando Ardèche Hermitage
rando-ardeche-hermitage.fr

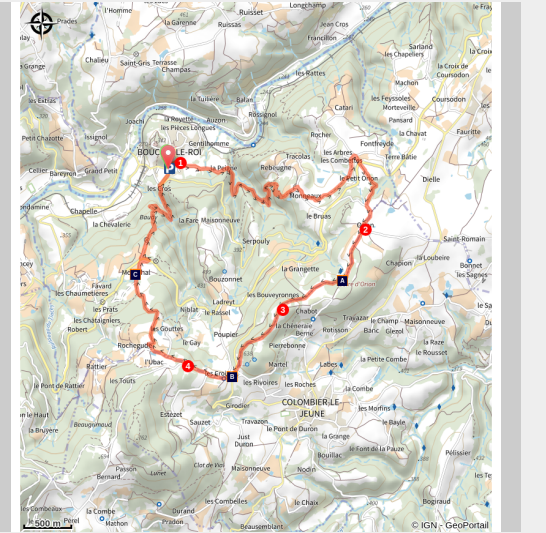
Propulsé par geotrek.fr

La Voie du Doux

Ardèche Verte - Boucieu-le-Roi



Le Doux (Ardèche Hermitage Tourisme)



Au départ du village de caractère de Boucieu le Roi, ancienne capitale du Haut Vivarais, montez rejoindre l'antique voie du Doux sur la crête dominant toute la vallée.

Infos pratiques

Pratique : Pédestre

Durée : 3 h 30

Longueur : 11.0 km

Dénivelé positif : 411 m

Difficulté : Intermédiaire

Type : Boucle

Thèmes : Archéologie et histoire, Architecture, Fraîcheur