Itinéraire

Départ : Chantemerle les Blés - Parking derrière la Poste
Arrivée : Chantemerle les Blés - Parking derrière la Poste
Balisage : PR Drôme
Communes : 1. Chantemerle-les-Blés
2. Mercurol-Veaunes
3. Chavannes

1 - Chantemerle les Blés
En sortant du parking tournez à gauche rue Eloi Abert puis prendre de suite à droite rue du Tonnelier, montez tout droit jusqu'à la rue des Beaumes et s'engager en face sur un chemin de terre; passez devant une maison écroulée
(dans la montée, à droite sur 25m, panorama sur le village et statue Notre Dame des Blés). Longez une clôture surplombant une carrière (attention ! bien suivre le balisage), puis un verger et rejoignez une maison isolée. Prenez tout droit, le chemin de terre qui passe sur le côté de la maison. L'itinéraire, entre vergers et bois, rejoint la route ; l'emprunter à droite. Suivez cette route, en ligne droite au milieu des cultures et des bois, sur un peu plus d'1km, jusqu'à un transformateur. Virez sur le chemin en sous bois le plus à gauche. Contournez un champ sur la droite. A la sortie du bois, se diriger vers une première maison ; la contourner puis traversez un hameau et descendez à une route dans le fond du ravin de Charbonnier. Prenez à gauche sur 500m, puis virez deux fois sur la droite et descendez vers les dernières maisons. S'engager à droite sur un chemin derrière un petit hangar et montez sur le coteau.

2 - Champ du Mas - 228 m
Prenez à gauche le chemin qui entre dans le bois et passez près de vignes.

3 - Marion - 260 m
Suivez la petite route à gauche. Après les maisons, poursuivez sur le chemin principal dans le bois et rejoignez la route au niveau d'un carrefour. S'avancer à droite. Tournez sur la deuxième route à gauche.

4 - Les Sables
Après les maisons, continuez tout droit sur le chemin bordé de vergers.

5 - Les Carrières
Rejoignez Chantemerle les Blés par la route à droite, puis par la D309 à gauche.

Sur votre chemin…

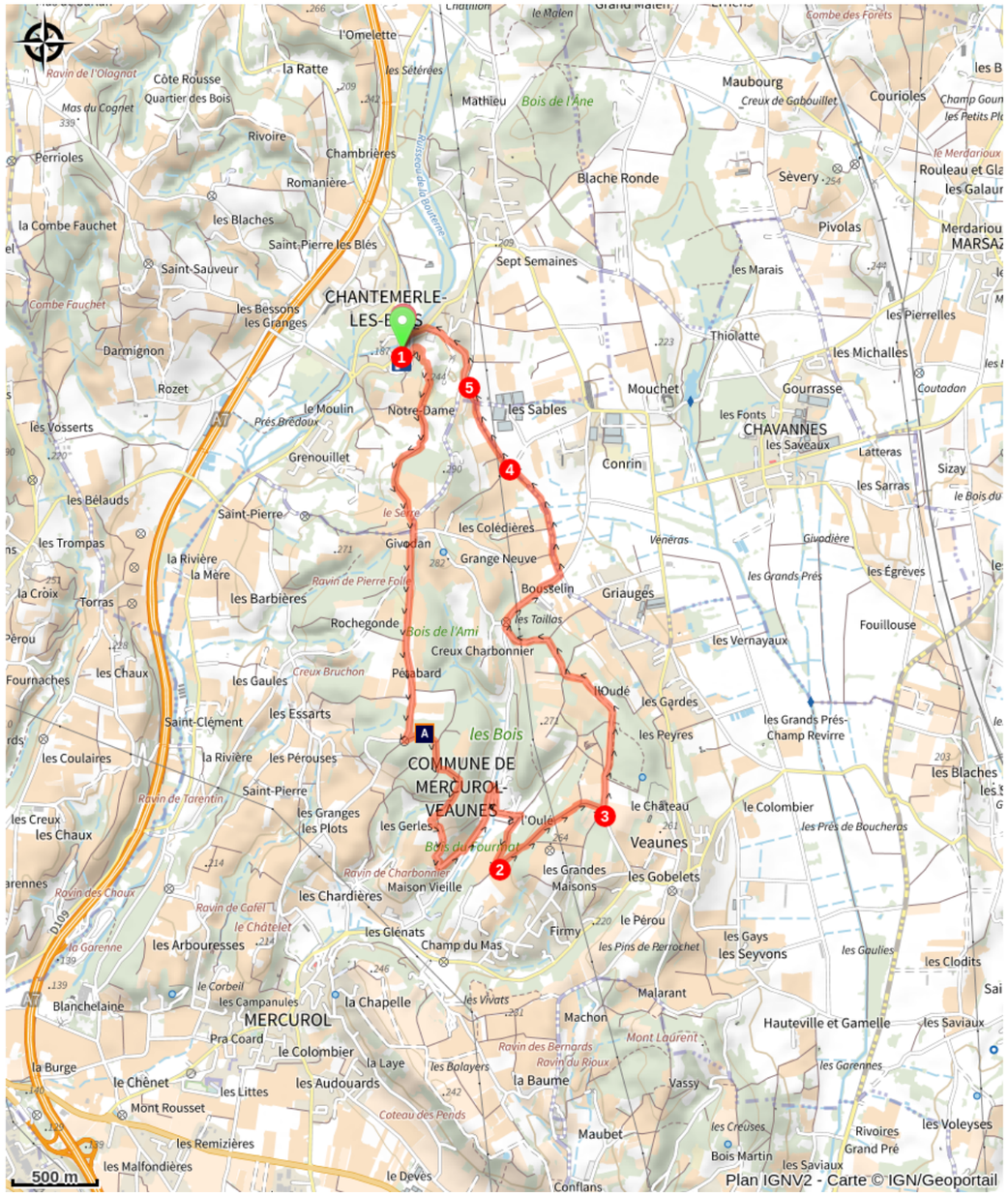

🍄 Forêt de charme (A)

Toutes les infos pratiques

Comment venir ?

Accès routier

De Tain l'Hermitage, prendre la D109 jusqu'à Chantemerle les Blés.

Parking conseillé

Parking derrière la Poste

Lieux de renseignement

Office de tourisme Ardèche Hermitage
6, place du 8 mai 1945 - BP 70019, 26601 Tain l'Hermitage

info@ah-tourisme.com
Tel : 04 75 06 06 12
http://www.ardeche-hermitage.com

Coteau de Chantemerle

Drôme des Collines - Chantemerle-les-Blés



Eglise de Chantemerle les Blés (Claude Fougeirol)

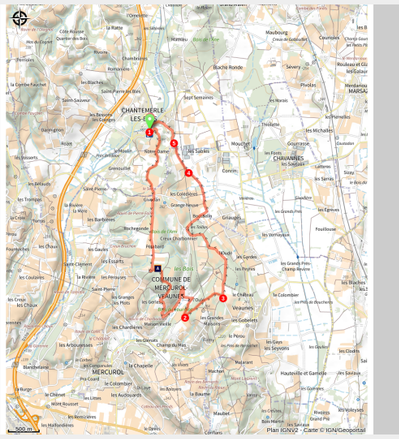

Randonnée sur les coteaux de molasse autour de Chantemerle les Blés. Profitez d'un bel itinéraire en sous bois et de vues dégagées sur l'ensemble de la campagne environnante.

Infos pratiques

- Pratique : Pédestre
- Durée : 3 h
- Longueur : 10.3 km
- Dénivelé positif : 228 m
- Difficulté : Facile
- Type : Boucle
- Thèmes : Archéologie et histoire, Architecture, Point de vue, Sommet