

Itinéraire

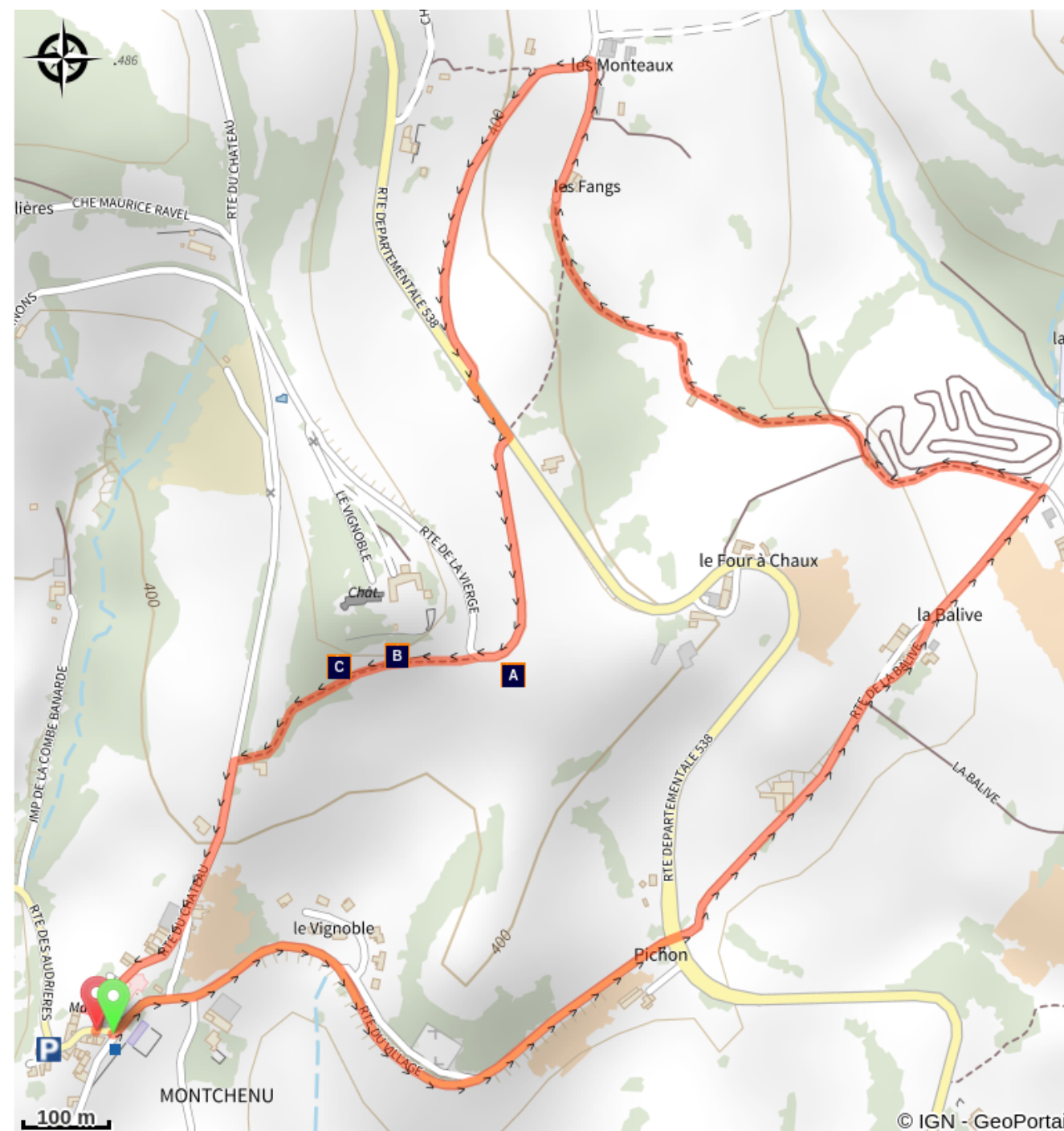
Départ : Montchenu - Place du village
Arrivée : Montchenu - Place du village
Balisage : PR Drôme
Communes : 1. Montchenu



De la place du village de Montchenu, suivez la direction Château de Montchenu par Pichon en empruntant la route à droite de l'église. Rejoignez environ 800m plus loin la D538 et la traverser. Continuez tout droit en direction de la Balive en longeant les noyers. Descendez, atteignez une intersection et tournez à gauche sur un sentier herbeux qui longe les champs.

Après environ 500m, descendre à droite à une petite intersection. Longez une grande prairie, passez un petit sous bois qui monte et en sortir sur un large chemin devant une maison. Continuez tout droit et contournez le champ en tournant à gauche à la prochaine intersection. Montez jusqu'à atteindre la D538. La descendre à gauche sur 100m et montez à droite en direction du château de Montchenu. Depuis l'esplanade, beau panorama qui s'étend des falaises du Vercors au Vivarais et au Pilat.

Poursuivez en passant devant la vierge et empruntez le chemin en descente qui longe le mur du château. Au bout du chemin, à l'intersection, prenez à gauche, passez à côté de l'église et retrouvez le point de départ de la randonnée.

Sur votre chemin...



 Le patrimoine fortifié et demeures en Drôme des Collines (A)
 Point de vue (C)

 La motte castrale et le château de Montchenu (B)

Toutes les infos pratiques

Comment venir ?

Transports

Ligne 12 Romans sur Isère - Beaurepaire

Accès routier

De Saint Donat sur l'Herbasse, prendre la D67 puis la D538 en direction d'Hauterives, et enfin la D504 jusqu'à Montchenu.

Parking conseillé

Place du village

Lieux de renseignement

Office de tourisme Ardèche Hermitage
6, place du 8 mai 1945 - BP 70019, 26601 Tain l'Hermitage

info@ah-tourisme.com

Tel : 04 75 06 06 12

http://www.ardeche-hermitage.com



Montchenu au coeur des collines

Drôme des Collines - Montchenu



Village de Montchenu (Ardèche Hermitage Tourisme)

Infos pratiques

Pratique : Pédestre

Durée : 1 h 30

Longueur : 4.2 km

Dénivelé positif : 121 m

Difficulté : Facile

Type : Boucle

Thèmes : Archéologie et histoire, Architecture, Point de vue