

# Itinéraire

**Départ** : Pailharès - Aire de repos du village  
**Arrivée** : Pailharès - Aire de repos du village  
**Balisage** : PR Ardèche  
**Communes** : 1. Pailharès

Prenez sur 50m la petite route dans la montée en direction du Col du Marchand.

## 1 - Pailharès - 693m Suivre Le Clos de Pierre Martin 2,1 km Col du Marchand 4,3 km

Suivez la voie cimentée puis goudronnée. Passez une maison et entrez dans une forêt de châtaigniers par un chemin de terre. Passez une petite rivière puis montez et sortez du bois par un joli chemin dallé. Le chemin débouche sur une route. Prenez la à gauche jusqu'à la maison suivante (Fontay). Prenez le chemin herbeux contigu à la maison, récupérez une route et suivez la à droite.

## 2 - Le Clos de Pierre Martin - 739 m Suivre Col du Marchand 2,2 km Lalouvesc 6,4 km

Suivez le chemin bordé de vieux peupliers. Traversez une châtaigneraie jusqu'à un embranchement au dessus des maisons des Granges.

## 3 - Les Granges - Suivre Col du Marchand 1,7 km Lalouvesc 5,9 km

Continuez tout droit pour suivre le chemin principal. Passez une combe pour arriver à une fourche 200m plus loin. Descendez à droite, enjambez un petit ruisseau et virez à gauche pour vous élever en lacets dans les taillis. Débouchez sur une piste et montez jusqu'à la route départementale. Prenez à gauche jusqu'au Col du Marchand.

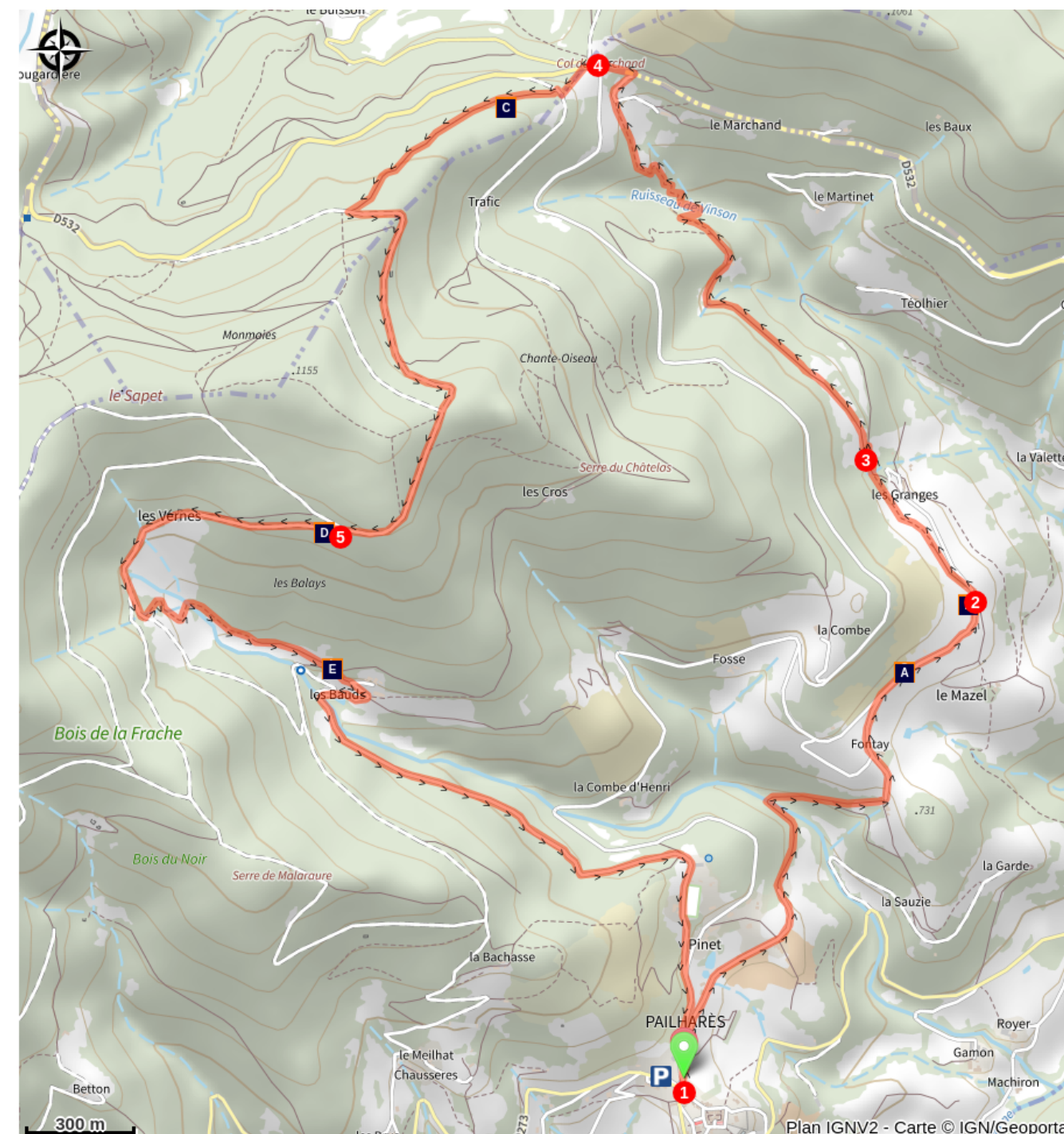
## 4 - Col du Marchand - 903 m Suivre Le Serre des Vernes 1,9 km Pailharès 5,7 km



Grimpez à gauche de la route un raidillon en terre puis prenez à droite un chemin plus large. Tournez de suite à gauche pour vous élever dans la forêt. Vous atteignez ensuite une voie carrossable. Montez à gauche. La piste s'abaisse ensuite pour rejoindre Les Vernes.

## 5 - Le Serre des Vernes - 1080 m Suivre Pailharès 3,8 km

Longez la maison des Vernes, passez une large combe jusqu'à rejoindre une fourche. Descendez à gauche et abandonnez peu après le chemin principal en virant à gauche sur un chemin enherbé. Enjambez un ruisseau, poursuivez sur un chemin dallé jusqu'au hameau de Baud. Traversez le hameau puis descendez sur une petite route ombragée. Plus bas, prenez un chemin en contrebas de la route. Retrouvez cette dernière à la sortie du chemin et passez devant les locaux de Nectardechois. Rejoignez une autre route. Continuez tout droit jusqu'au village.

# Sur votre chemin...



-  Le "chevelu" de la Daronne (A)
-  Point de vue (B)
-  Petite histoire contemporaine de la forêt ardéchoise (C)
-  Après l'incendie (D)
-  Point de vue (E)

# Toutes les infos pratiques

## Comment venir ?

Accès routier

De Saint Félicien, prendre la D273 jusqu'à Pailharès.

Parking conseillé

Aire de repos du village

## Lieux de renseignement

Office de tourisme Ardèche Hermitage  
6, place du 8 mai 1945 - BP 70019, 26601 Tain  
l'Hermitage

info@ah-tourisme.com

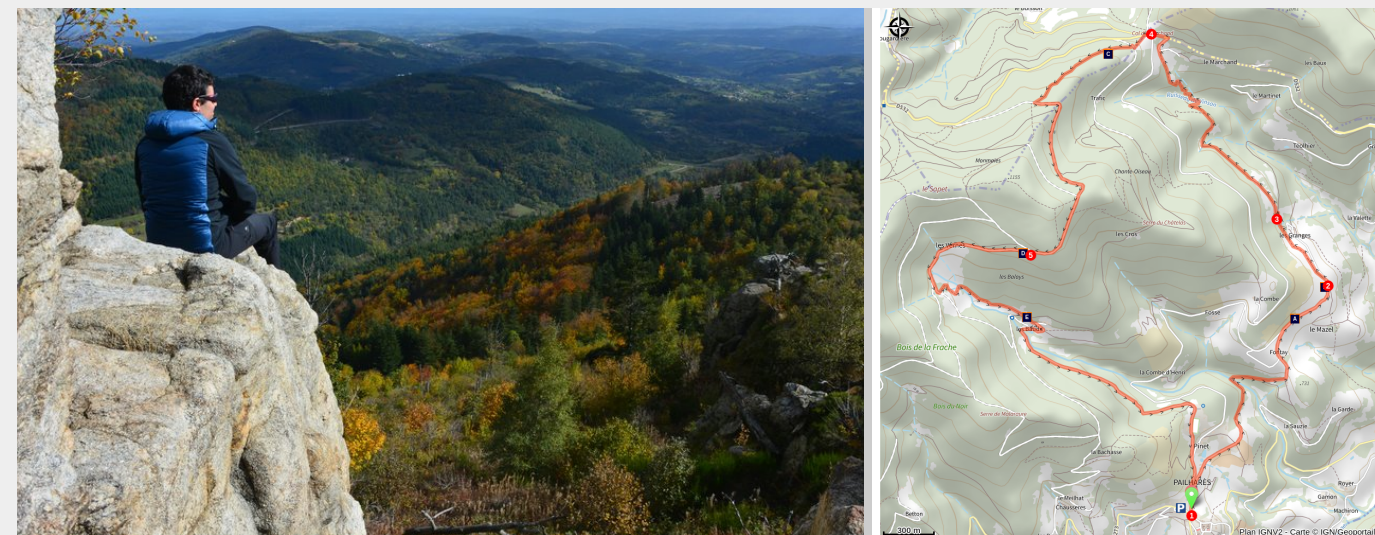
Tel : 04 75 06 06 12

http://www.ardeche-hermitage.com



## Le Col du Marchand

Ardèche Verte - Pailharès



Vue depuis les rochers du Sardier (Ardèche Hermitage Tourisme)

*Randonnée très agréable et remarquable pour ses points de vue.*

### Infos pratiques

Pratique : Pédestre

Durée : 3 h

Longueur : 10.5 km

Dénivelé positif : 495 m

Difficulté : Facile

Type : Boucle

Thèmes : Archéologie et histoire, Fraîcheur, Point de vue, Sommet