



# Itinéraire

**Départ** : Bozas - Place de l'église  
**Arrivée** : Saint-Victor - Château de Corsas  
**Balisage** :  GR  PR Ardèche  
**Communes** : 1. Bozas  
2. Saint-Félicien  
3. Saint-Victor

Départ du panneau "Info rando" devant le château.

## 1 - Bozas - 530 m Suivre Malaurier 2km Saint Félicien 6,3 km

Descendez la petite route jusqu'au croisement dans la même direction. Continuez la route qui descend et qui longe un étang avant de remonter. Passez le carrefour Le Murier puis laissez la route pour un chemin qui monte à gauche. Au sommet de ce chemin, traversez un verger de cerisiers puis enfoncez vous dans un bois pour redescendre sur Malaurier.

## 2 - Malaurier - 520 m - Suivre Saint Félicien 4,3 km

Prenez à droite la petite route qui descend. Prenez à gauche le chemin et passez au bord de la ferme Perdriolle. Poursuivez la descente dans le verger et devant la bâtisse de Jacquillon, prenez la petite route à droite et regagnez la D234. Suivez là à gauche jusqu'à Pierrageay.

## 3 - Pierrageay - 405 m Suivre Moulin des Gaillards 3,6 km Saint Félicien 6,4 km

Continuez la D234 puis prenez la petite route à gauche en montée. Dans l'épingle, prenez la route à droite jusqu'à son terme, à Raillon.

## 4 - Raillon Suivre Moulin des Gaillards 1,2 km Saint Félicien 4,4 km

Prenez le chemin à droite à l'entrée du hameau, qui descend jusqu'à la rivière. Traversez la par la passerelle suspendue, et remontez le sentier en face en lacets. Plus haut, prenez à gauche, puis un chemin plus large qui monte jusqu'à une petite route. Prenez à droite, puis encore à droite sur la départementale. Continuez la route et longez le terrain de tennis. Au carrefour en dessous de la salle des fêtes, prenez en face et traversez le parc.

## 5 - Le Parc - 547 m Suivre Saint Félicien

Prenez à droite direction le village et allez jusqu'à la place de l'hôtel de ville, devant l'office de tourisme.

## 6 - Saint Félicien - 535 m Suivre Le Balayn 3,7 km Saint Victor 9,1 km

Suivez la direction de l'hôpital et descendez la route puis le chemin le long du mur. Traversez le ruisseau par un très joli pont et prenez à gauche. Plus loin, montez par une petite route jusqu'à la route départementale. Suivez la sur 100m à droite (prudence!) puis descendez la petite route à droite. Juste avant la fourche de Douny, virez à gauche sur un chemin en sous bois. Suivez ce chemin jusqu'au hameau de Montpeyroux.

## 7 - Montpeyroux - 739 m Suivre Saint Victor 5,4 km

Rejoignez la route départementale, traversez la et montez en direction de la Maisonneuve. Avant d'arriver au hameau, prenez le chemin à gauche. Filez tout droit jusqu'aux maisons du Vernet. Prenez ensuite à droite un petit sentier bordé de murets et enfoncez vous dans le bois.

## 8 - Les Brudonnes - 739 m Suivre Saint Victor 2,9 km

Continuez de descendre par la petite route en slalomant entre les prés en terrasses. A la fourche, remontez à gauche et rejoignez les Bauds.

## 9- Les Bauds - 692 m Suivre Saint Victor 1,7 km

Redescendez par ce sentier et une fois à la route, prenez à gauche.

## 10 - Chemin de croix - 630 m Suivre Saint Victor 300m

Rejoignez Saint Victor.

## 11 - Saint Victor - 610 m Suivre Deyras 4,9 km Etables 5 km

Poursuivez sur le GR 42 et sortez du village en passant à côté du cimetière. A la Croix des Rameaux,

prenez le chemin à gauche. Retrouvez une petite route à Le Besset. Suivez là. A la patte d'oie, prenez à gauche. Passez La Tuilière et continuez tout droit. Prenez le chemin à droite qui monte dans le bois.

## 12 - Laumache - 526 m Suivre Etables 3 km

Prenez à droite la petite route jusqu'à Corsas.


## Étapes :

1. Tour du Pays de Saint Félicien  
51.5 km / 1727 m D+ / 3 jours






 Voie antique de Malaurier (A)

 Saint Félicien et son église (B)

 Point de vue (C)

## Tour du Pays de Saint Félicien - Etape 1 : Bozas - Corsas (variante 2 jours)

Ardèche Verte - Bozas



Descente à la passerelle de Raillon (Ardèche Hermitage Tourisme)



*Depuis Bozas, on passe de la vallée du Doux à celle de la Daronne par le Bois Madame, avant d'attaquer l'ascension vers Montplot pour redescendre à Corsas via Saint Victor.*

### Infos pratiques

Pratique : Itinérance

Durée : 7 h

Longueur : 18.7 km

Dénivelé positif : 657 m

Difficulté : Difficile

Type : Boucle

Thèmes : Archéologie et histoire, Architecture, Flore, Point de vue





# Toutes les infos pratiques

## Comment venir ?

### Transports

Ligne 7 Annonay - Saint Félicien - Lamastre.  
Arrêt Bozas Croix des Champs

### Accès routier

De Saint Félicien, prendre la D234 puis la D278 en direction de Lamastre puis la D272a jusqu'au village de Bozas.

### Parking conseillé

Place de l'église

## Lieux de renseignement

Office de tourisme Ardèche Hermitage  
6, place du 8 mai 1945 - BP 70019, 26601 Tain  
l'Hermitage

[info@ah-tourisme.com](mailto:info@ah-tourisme.com)

Tel : 04 75 06 06 12

<http://www.ardeche-hermitage.com>

