

Itinéraire

Départ : Pailharès - Aire de repos du village

Arrivée : Pailharès - Aire de repos du village

Balisage : ▶ VTT

Communes : 1. Pailharès

2. Saint-Félicien

1 - Pailharès

Suivez la voie cimentée puis goudronnée. Passez une maison et entrez dans une forêt de châtaigniers par un chemin de terre. Passez une petite rivière puis montez et sortez du bois par un joli chemin dallé. Le chemin débouche sur une route. Prenez la à gauche jusqu'à la maison suivante (Fontay). Prenez le chemin herbeux contigu à la maison, récupérez une route et suivez la à droite.

2 - Le Clos de Pierre Martin

Prenez à droite le chemin qui plonge dans la vallée de la Daronne. Passez le hameau en pierre et prenez le sentier enherbé à droite. Traversez la départementale. Retomber sur la petite route en dessous.

3 - La Croze de Marron

Prenez le sentier dans le vallon à gauche en contrebas de la route. Suivez la route d'accès au hameau, et, juste avant le pont, prenez à droite le chemin d'accès aux maisons en pierre. Traversez le joli pont en bois, et longez la rivière de l'autre côté par le sentier forestier. Débouchez sur le chemin rural que vous descendez jusqu'à la maison. Prenez en face la route qui vous mènera jusqu'à la départementale que vous suivrez à droite en direction de Saint Félicien.

4 - Pont de Maillotièrè

Prenez la petite route de Nozières à droite pour traverser le pont. Prenez à gauche au niveau de la Billardièrè. Prenez à gauche en direction du Verger. Plus haut, obliquez à droite le chemin raide entre pâtures. Basculez de l'autre côté du mamelon. Prenez le chemin en face sous le hangar agricole. Montez dans les châtaigniers le chemin assez raide.

5 - Le Grand Pré

Prenez à droite le chemin forestier. Sortez sur une petite route au niveau d'un hangar agricole et suivez la à gauche quelques mètres. Prenez le chemin qui monte au dessus de la ferme et descendez entre prés jusqu'à la ferme fortifié du Pleynet. Descendez la route d'accès et prenez la première à gauche. La route se transforme en chemin au niveau de Ségnoché. Le chemin suit la haie bocagère, avant d'entrer en forêt et de déboucher sur une piste forestière. Prenez la piste roulante à droite. Traversez au milieu des champs, et reprenez un chemin forestier assez raide pour terminer l'ascension. Débouchez sur une piste forestière que vous suivrez jusqu'à l'antenne du Col de Fontfreyde.

6 - Col de Fontfreyde

Prenez la route à gauche en direction de Nozières.

7 - Croix de Junique

Prenez le chemin à droite entre les prés qui descend ensuite en forêt. Enchaînez sur un sentier en balcon au dessus d'une ferme en pierre, avant de remonter dans les châtaigniers. Vous débouchez sur une petite route que vous suivez à gauche quelques mètres avant de prendre à droite le chemin rural.

8 - Serre de Pailher

Pénétrez dans l'épaisse forêt de résineux à droite. Ressortez sur des pâtures pour arriver sur la départementale. Prenez tout de suite à droite le chemin qui monte en forêt. Débouchez sur un plateau, et obliquez à droite au niveau de la ferme de la Chau. Suivez le plateau, avant de partir sur un sentier caillouteux à droite.

9- Le Fouillas






Suivez la départementale à droite jusqu'au Col du Buisson.

10 - Col du Buisson

Prenez l'étroit sentier enherbé qui part sous la plateforme entre les deux routes d'accès à Pailharès. Le sentier traverse une petite route et descend assez raide dans un vallon sauvage. Sur la petite route,

continuez à droite la descente, et poursuivez en face sur la route du dessous. Le village de Pailharès se dévoile alors en face. Tournez à droite le sentier touffu pour regagner à flanc le village.



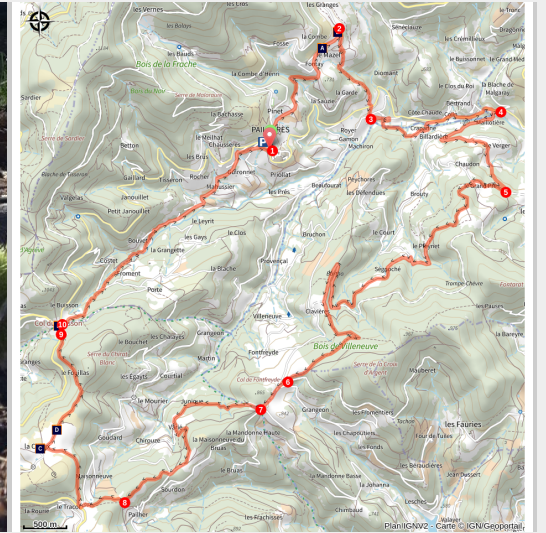
-  Le "chevelu" de la Daronne (A)
-  Ferme fortifié de La Chaux (C)
-  Point de vue (E)
-  Point de vue (B)
-  Point de vue (D)

Col du Buisson

Ardèche Verte - Pailharès



Passage en châtaigneraie (Ardèche Hermitage Tourisme)



Belle boucle panoramique avec un échauffement en douceur alternant courtes montées et descentes vers la Daronne. S'en suit une longue montée en forêt vers le Col de Fontreyde, puis sur les crêtes jusqu'au Col du Buisson et une vue à couper le souffle. La descente finale technique et ludique dans un vallon sauvage ponctuera en beauté le tracé.

Infos pratiques

- Pratique : VTT
- Durée : 2 h 30
- Longueur : 25.0 km
- Dénivelé positif : 1039 m
- Difficulté : Très difficile
- Type : Boucle
- Thèmes : Fraîcheur, Point de vue, Sommet
- Pratiques : Cross country

Toutes les infos pratiques

Recommandations

Parcours N°11 Noir

Comment venir ?

Accès routier

De Saint Félicien, prendre la D273 jusqu'à Pailharès.

Parking conseillé

Aire de repos du village

Pratiques

Cross country

Lieux de renseignement

Office de tourisme Ardèche Hermitage
6, place du 8 mai 1945 - BP 70019, 26601 Tain
l'Hermitage

info@ah-tourisme.com

Tel : 04 75 06 06 12

<http://www.ardeche-hermitage.com>

