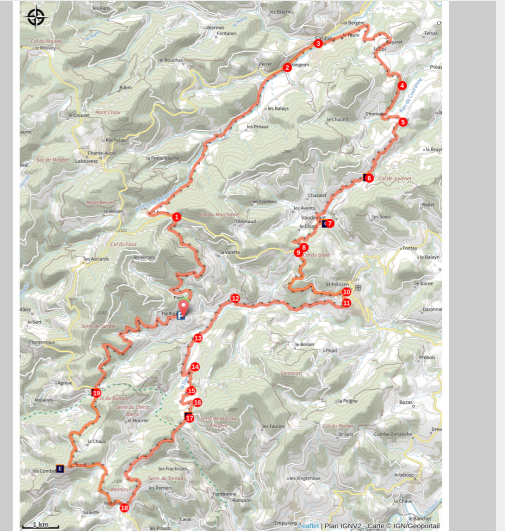


Pailharès variante 2

Ardèche Verte



Route en balcon au niveau de Rochebloine (Ardèche Hermitage Tourisme)



Beau et difficile circuit où vous passerez par 5 cols du secteur, en découvrant des villages aussi pittoresques que sauvages.

Infos pratiques

Pratique : Vélo

Durée : 4 h

Longueur : 58.2 km

Dénivelé positif : 1404 m

Difficulté : Difficile

Type : Boucle

Thèmes : Archéologie et histoire, Architecture, Point de vue

Pratiques : Boucle cyclo

Itinéraire

Départ : Pailharès - Aire de repos du village

Arrivée : Pailharès - Aire de repos du village

Communes : 1. Pailharès

2. Vaudevant

3. Saint-Félicien

Départ du centre du village. Prenez la petite route en direction du col du Marchand, à droite de celle montant au col du Buisson, sous le restaurant. Allez jusqu'au col du Marchand.

1 - 5,4 km

Au col du Marchand, prenez direction Satillieu et allez jusqu'au village.

2 - 12,8 km

Au stop, prenez à droite et rentrez dans le centre ville.

3 - 14 km

Dans le village, prenez la D115 à droite en direction de Préaux.

4 - 19 km

Continuez la D115 toujours tout droit et laissez la direction de Préaux partant sur la gauche.

5 - 21 km

Prenez la direction de Vaudevant, toujours sur la D115.

6 - 23,2 km

Du col, continuer jusqu'au village de Vaudevant.

7 - 26 km

Dans Vaudevant, prenez la petite route à droite, passez à côté de l'église, et montez vers le col du Gibet en sortant du village et en passant aux abords du cimetière. Il n'y a pas de direction.

8 - 27,7 km

Au carrefour en T, au col du Gibet, prenez à droite et regagnez la grande route.

9 - 27,9 km

A la grande route, prenez à gauche et descendez jusqu'à Saint Félicien.

10 - 31,6 km

Revenez à l'entrée du village et prenez toutes directions, devant la salle des fêtes.

11 - 32 km

Puis suivez les directions de Nozières et Pailharès.

12 - 36 km

A 4 km, prenez la petite route à gauche en direction de Royer, Le Flachet, Priolat, Les Prés, Taverne, La Côte Gomaure, L'Homme, Le Bosc et Le Moulinet.

13 - 39 km

Continuez la petite route toujours tout droit et laissez les directions qui partent sur le côté. Passez Le Moulinet et continuez tout droit vers le col de Fontfreyde.

14 - 39,5 km

Au carrefour suivant, prenez à droite direction Fontfreyde et Villeneuve.

15 - 40,4 km

Passez Villeneuve puis Fontfreyde et continuez la route toujours tout droit.

16 - 41,6 km

Prenez à droite au carrefour au dessus de Fontfreyde.

17 - 42,1 km

Au col, continuez la route toujours tout droit jusqu'à Nozières.

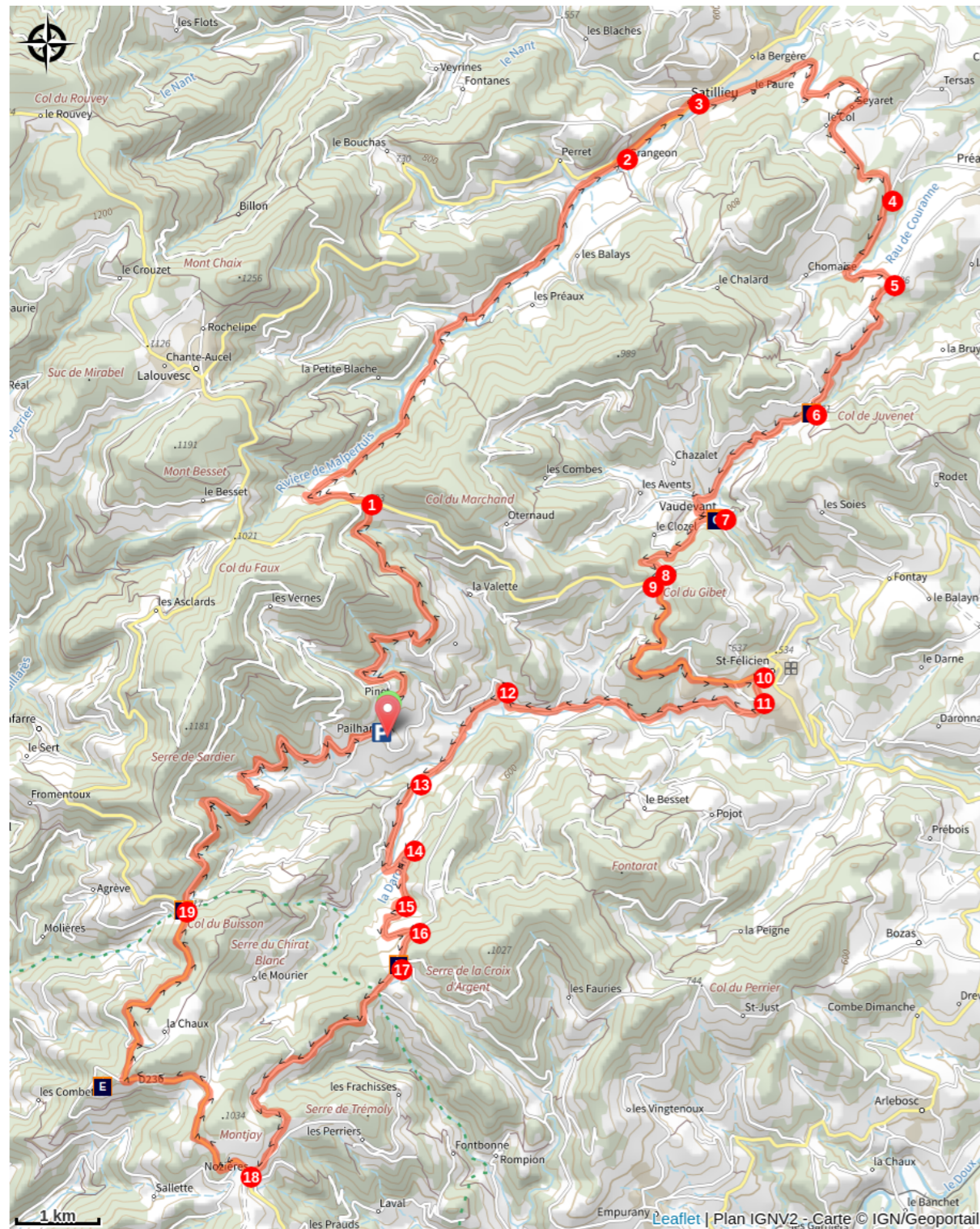
18 - 46,5 km




Dans Nozières, prenez à droite sur la grande route en direction de Lalouvesc, à l'angle de l'église, jusqu'au Col du Buisson.




19 - 52,5 km

Prenez à droite pour redescendre sur Pailharès.

Sur votre chemin...



-  Point de vue (A)
-  Vaudevant (C)
-  Château de Rochebloine (E)

-  Masques de Pierre (B)
-  Point de vue (D)
-  Point de vue (F)

Toutes les infos pratiques

Comment venir ?

Accès routier

De Saint Félicien, prendre la D273 jusqu'à Pailharès.

Parking conseillé

Aire de repos du village

Pratiques

Boucle cyclo

Lieux de renseignement

Office de tourisme Ardèche Hermitage
6, place du 8 mai 1945 - BP 70019, 26601 Tain
l'Hermitage

info@ah-tourisme.com

Tel : 04 75 06 06 12

<http://www.ardeche-hermitage.com>

