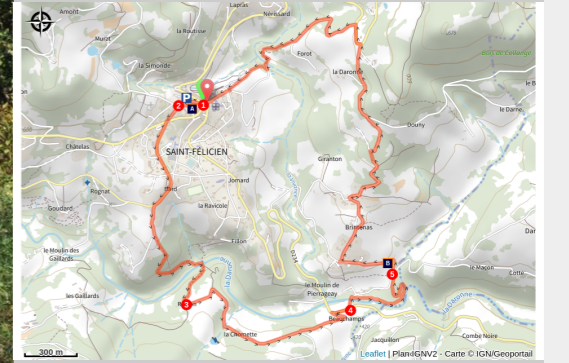


## Pierrageais

Ardèche Verte



Traversée de rivière (Ardèche Hermitage Tourisme)



Parcours court mais avec quelques passages ludiques. Vous plongerez dans le vallon de la Daronne avec un final de descente technique. Vous cheminerez entre sentiers et routes jusqu'à Pierrageai où de petits sentiers ludiques s'enchainent dans l'arboretum. Le retour se fait avec une montée sur bons chemins avant de revenir par le vieux pont sous Saint Félicien.

### Infos pratiques

Pratique : VTT

Durée : 1 h 30

Longueur : 7.7 km

Dénivelé positif : 263 m

Difficulté : Facile

Type : Boucle

Thèmes : Flore, Fraîcheur, Point de vue

Pratiques : Cross country

# Itinéraire

**Départ** : Saint Félicien - Parking de la poste

**Arrivée** : Saint Félicien - Parking de la poste

**Balisage** : ▶ VTT

**Communes** : 1. Saint-Félicien

2. Saint-Victor

## 1 - Saint Félicien

Traversez la place, à gauche devant l'ancienne boucherie puis tout de suite à droite juste avant le porche.

## 2 - Le Parc

Traversez le parc. Prenez la route de Pailharès à la sortie en face. Obliquez à gauche à la première route après le panneau de sortie de Saint Félicien. Prenez le chemin qui descend à gauche avant la dernière maison. Le chemin s'engouffre en forêt et se transforme en sentier technique avec épingles sur les dernières centaines de mètres. Traversez la jolie passerelle suspendue, et enchaînez avec le sentier à flanc à droite à la sortie.

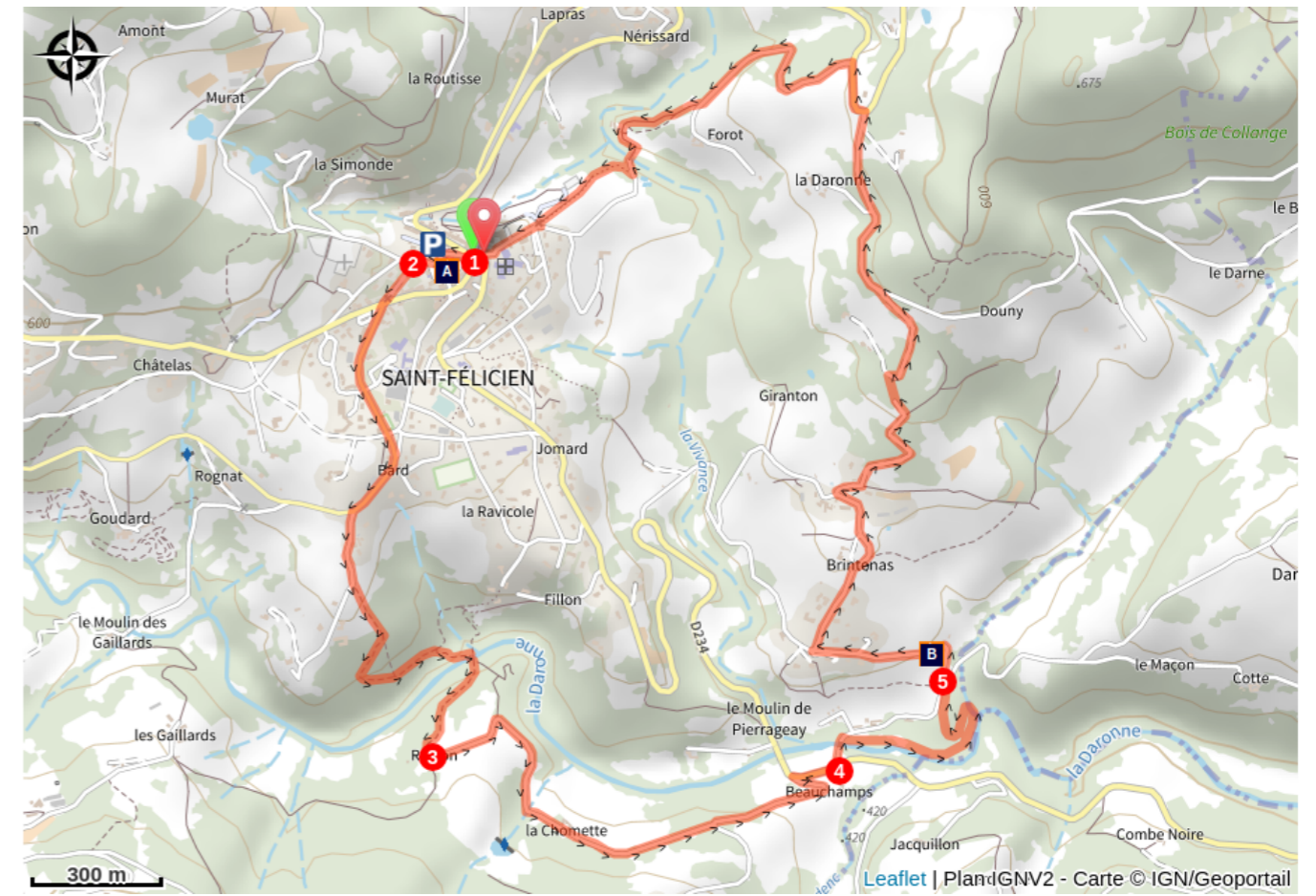
## 3 - Raillon


Prenez la route à gauche. Descendez jusqu'à la départementale que vous suivez à droite avant de bifurquez à gauche pour accéder au camping. Juste après le passage à gué, empruntez le chemin à droite le long de la rivière et du pré du camping. Le chemin entre dans l'arboretum et un sentier ludique vous permet de le traverser.

## 4 - Brintenas

Partez en face sur la route qui monte. Au sommet, tournez à droite pour accéder au hameau de Brintenas. Dans le hameau, prenez à droite la piste qui monte en forêt. Continuez de monter en arrivant sur la route. A la route du dessus, suivez la à gauche jusqu'à la départementale. Prenez la descente à gauche puis tout de suite à gauche la petite route. Avant le terminus, empruntez le chemin à droite qui traverse le vieux pont. A la sortie, obliquez à droite sur le sentier qui remonte au village en suivant le mur de propriété.

## Sur votre chemin...



 Saint Félicien et son église (A)

 Point de vue (B)

# Toutes les infos pratiques

## **Recommandations**

Parcours N°1 bleu

## **Comment venir ?**

### Transports

Ligne 11 Tournon sur Rhône - Saint Félicien - Lalouvesc

### Accès routier

De Tournon sur Rhône, prendre la D238 puis la D532 jusqu'à Saint Félicien.

### Parking conseillé

Parking de la poste

## **Pratiques**

---

Cross country

## **Lieux de renseignement**

Office de tourisme Ardèche Hermitage  
6, place du 8 mai 1945 - BP 70019, 26601 Tain  
l'Hermitage

info@ah-tourisme.com

Tel : 04 75 06 06 12

<http://www.ardeche-hermitage.com>

