

Itinéraire

Départ : Lalouvesc - Place du lac
Arrivée : Tournon-sur-Rhône - Quai Farconnet
Communes : 1. Lalouvesc
2. Lamastre
3. Arlebosc
4. Bozas
5. Colombier-le-Vieux
6. Saint-Barthélemy-le-Plain
7. Tournon-sur-Rhône

De Lalouvesc, prenez la D532 en direction de Saint Bonnet le Froid.

1 - 8,2 km
Obliquez à gauche sur la D228 en direction de Saint Pierre sur Doux.

2 - 11,1 km
Dans Saint Pierre sur Doux, continuez la D228 jusqu'à Désaignes en passant par Labatie d'Andaure.

3 - 34,4 km
A Désaignes, prenez à gauche la D533 jusqu'à Lamastre où il est possible d'embarquer avec le train pour la fin de l'itinéraire.

4 - 42,5 km
Dans Lamastre, tournez à gauche sur la D534 en direction d'Annonay.

5 - 44,8 km
Bifurquez à gauche sur la D578 jusqu'à Arlebosc.

6 - 55 km
A la sortie d'Arlebosc, descendez à droite sur la D209 en direction de Boucieu le Roi.

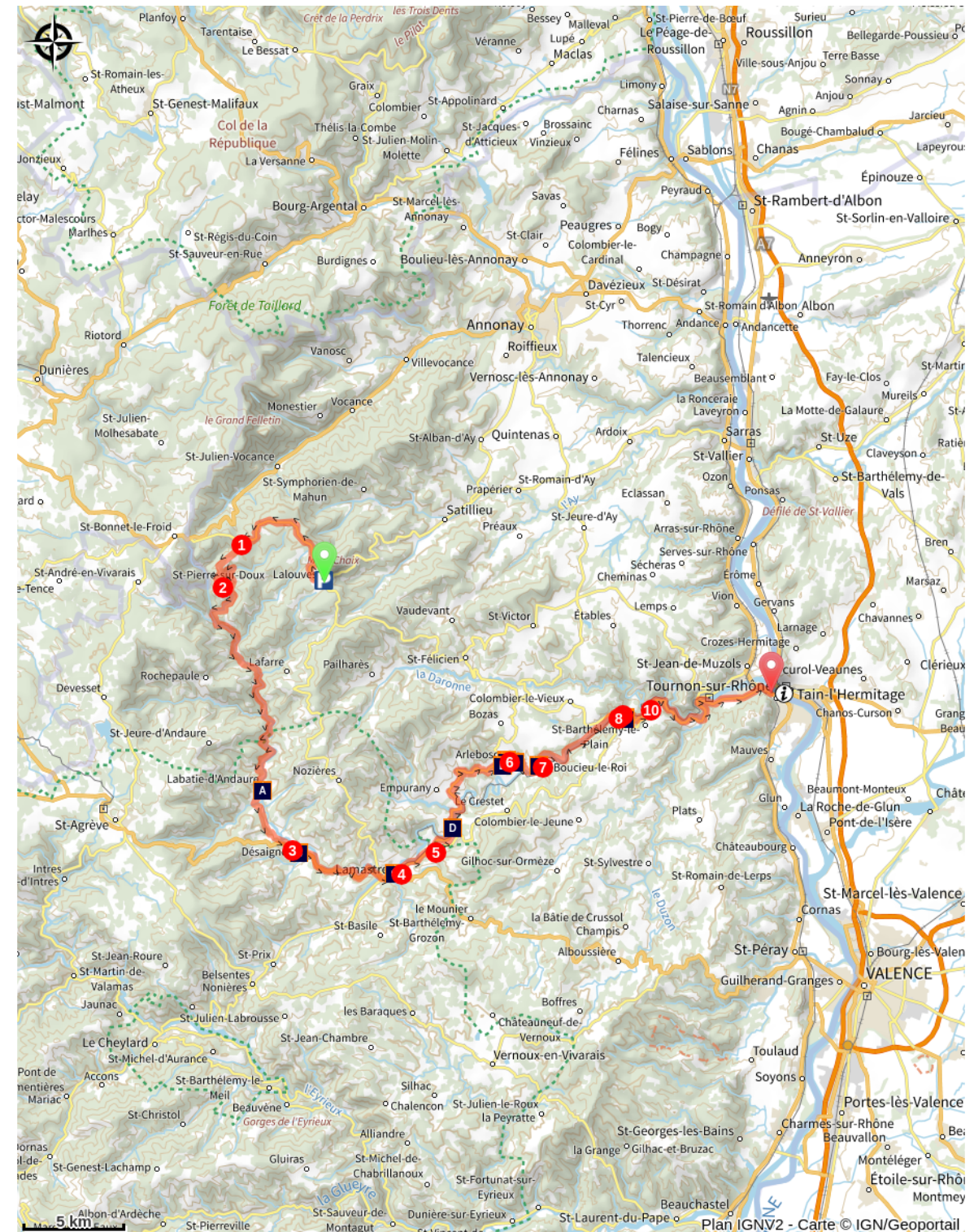
7 - 58,4 km
Juste avant de traverser le Doux sur le Pont du Roy, 1 km avant Boucieu le Roi, continuez tout droit sur la petite route qui serpente en fond de vallée.












8 - 64 km
Au niveau de la gare de Colombier le Vieux, prenez à gauche pour remonter sur la départementale.

9 - 64,5 km
Enchaînez à droite sur la D234 et pénétrez dans les Gorges du Doux par le Pont des Etroits.

10 - 67,1 km
Finissez par la D534 jusqu'à Tournon sur Rhône.

Sur votre chemin...



-  Labatie d'Andaure (A)
-  Lamastre (C)
-  Château d'Arlebosc (E)
-  Arlebosc (G)
-  Pont du Roi (I)
-  Train de l'Ardèche (K)
-  Désaignes (B)
-  Train de l'Ardèche (D)
-  Château des Romaneaux (F)
-  Château de Chazotte (H)
-  La Vallée du Doux, un concentré d'Ardèche (J)

Toutes les infos pratiques

! Recommandations

Prendre le bus à Tournon jusqu'à Lalouvesc.

Possibilité de prendre le Train de l'Ardèche entre Lamastre et Tournon sur Rhône

Comment venir ?

Transports

Ligne 11 Tournon sur Rhône - Saint Félicien - Lalouvesc (uniquement en période estivale).

Accès routier

Accès Tournon sur Rhône (départ bus) : De Valence, prendre la N7 en direction de Lyon jusqu'à Tain l'Hermitage et traverser le Rhône pour entrer dans Tournon sur Rhône.

Accès Lalouvesc (départ itinéraire) : De Tournon sur Rhône, prendre la D532 jusqu'à Lalouvesc.

Parking conseillé

Place du quai Farconnet à Tournon sur Rhône

Pratiques

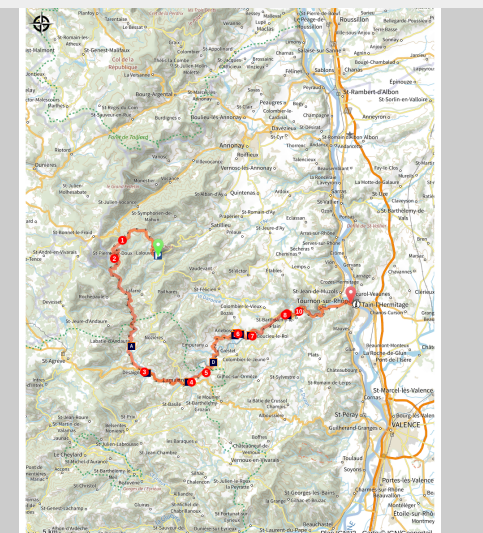
Profil descendant

La descente du Doux

Ardèche Verte - Lalouvesc



Haute vallée du Doux (Ardèche Hermitage Tourisme)



Suivez le fil du Doux sur toute sa longueur, de sa source à son embouchure. Au départ, le Col du Rouvey dans les sapins permet de rejoindre le haut de la vallée. En route, les villages de caractère de Désaignes et Boucieu le Roi sont à visiter. Possibilité de prendre le Train de l'Ardèche à Lamastre pour finir le parcours au coeur des Gorges du Doux.

Infos pratiques

Pratique : Vélo

Durée : 5 h

Longueur : 76.7 km

Dénivelé positif : 1074 m

Difficulté : Difficile

Type : Traversée

Thèmes : Archéologie et histoire, Architecture, Fraîcheur

Pratiques : Profil descendant

i Lieux de renseignement

Office de tourisme Ardèche Hermitage
6, place du 8 mai 1945 - BP 70019, 26601 Tain
l'Hermitage

info@ah-tourisme.com

Tel : 04 75 06 06 12

<http://www.ardeche-hermitage.com>

