

Itinéraire

Départ : Saint Félicien - Parking de la poste
Arrivée : Saint Félicien - Parking de la poste
Communes : 1. Saint-Félicien
2. Pailharès
3. Vaudevant
4. Lalouvesc

Prenez à droite à l'angle de la pharmacie et montez en direction de Lalouvesc.

1 - 8,5 km
Passez le col du Marchand et continuez tout droit en direction de Lalouvesc.

2 - 10,5 km
Passez le col du Faux et finissez de monter sur Lalouvesc.

3 - 13,3 km
Dans Lalouvesc, continuez la D532 en direction de Saint-Bonnet-le-Froid, Rochepaule, Le-Puy-en-Velay.

4 - 13,7 km
Prenez à gauche la D214 et allez à Rochepaule.

5 - 26,8 km
De Rochepaule, continuez la D214 en direction de Saint-Agrève.

6 - 33,6 km
Passez Malleval et continuez tout droit.

7 - 35,9 km
Prenez à gauche la deuxième petite route, juste après le grand virage sur la droite.

8 - 36,7 km
Prenez à gauche sur la grande route, et passez le Champ de la Route.

9 - 37,6 km
Continuez tout droit jusqu'à Saint Jeure d'Andaure.

10 - 39,2 km
Continuez tout droit à Saint Jeure d'Andaure.

11 - 41,1 km
Passez la Grangette, la Croix de Ribes et continuez toujours tout droit.

12 - 47,3 km
Au cédez le passage, prenez à droite et allez à Labatie d'Andaure.

13 - 48 km
Traversez le village et continuez tout droit.

14 - 48,9 km
Prenez à droite la D275 et allez à Saint-Agrève.

15 - 60 km
Dans Saint-Agrève, au rond point, à droite pour aller dans le centre ville.

16 - 60,5 km
A gauche en direction de l'Office de tourisme.

17 - 61,6 km
Au rond point suivant, suivez Le-Puy, Mars, Le-Chambon-sur-Lignon.

18 - 63,1 km
A droite en direction de Cheyne, Les Tavas.

19 - 64,4 km
A droite au passage à niveau en direction de Les Sapins et continuez toujours tout droit.

20 - 66,2 km
Passez Bel Air et continuez tout droit.

21 - 68,8 km
Au panneau cédez le passage, prenez en face en direction de Le Bouchet, Lafont et continuez toujours tout droit.

22 - 70,1 km
Au panneau cédez le passage, prenez la grande route en face.

23 - 76,4 km
Traversez Saint-André-en-Vivarais et continuez toujours tout droit.

24 - 77,2 km
Passez Les Riailles et continuez tout droit.

25 - 78 km
Juste après le grand virage sur la droite, prenez la petite route à gauche (Attention, pas de direction).

26 - 78,7 km
Au panneau cédez le passage, prenez la grande route en face.

27 - 79,5 km
Au panneau cédez le passage suivant, rentrez dans Saint-Bonnet-le-Froid.

28 - 81,1 km
Passez Saint-Bonnet-le-Froid, et au col des Baraques, prenez Lalouvesc.

29 - 86,8 km
Passez le col du Rouvey et continuez tout droit.

3 - 92,5 km
A Lalouvesc, redescendez sur Saint-Félicien.

Tour du Haut Vivarais

Ardèche Verte - Saint-Félicien



Eglise de Saint Agrève (Ardèche Hermitage Tourisme)

Le tour du Haut-Vivarais, entre Ardèche et Haute-Loire en passant par le village gastronomique de Saint Bonnet le Froid.

Infos pratiques

Pratique : Vélo

Durée : 7 h

Longueur : 104.3 km

Dénivelé positif : 2766 m

Difficulté : Très difficile

Type : Boucle

Thèmes : Archéologie et histoire, Architecture, Fraîcheur, Lac, Point de vue

Pratiques : Boucle cyclo

Toutes les infos pratiques

Comment venir ?

Transports

Ligne 11 Tournon sur Rhône - Saint Félicien - Lalouvesc

Accès routier

De Tournon sur Rhône, prendre la D238 puis la D532 jusqu'à Saint Félicien.

Parking conseillé

Parking de la poste

Pratiques

Boucle cyclo

Lieux de renseignement

Office de tourisme Ardèche Hermitage
6, place du 8 mai 1945 - BP 70019, 26601 Tain
l'Hermitage

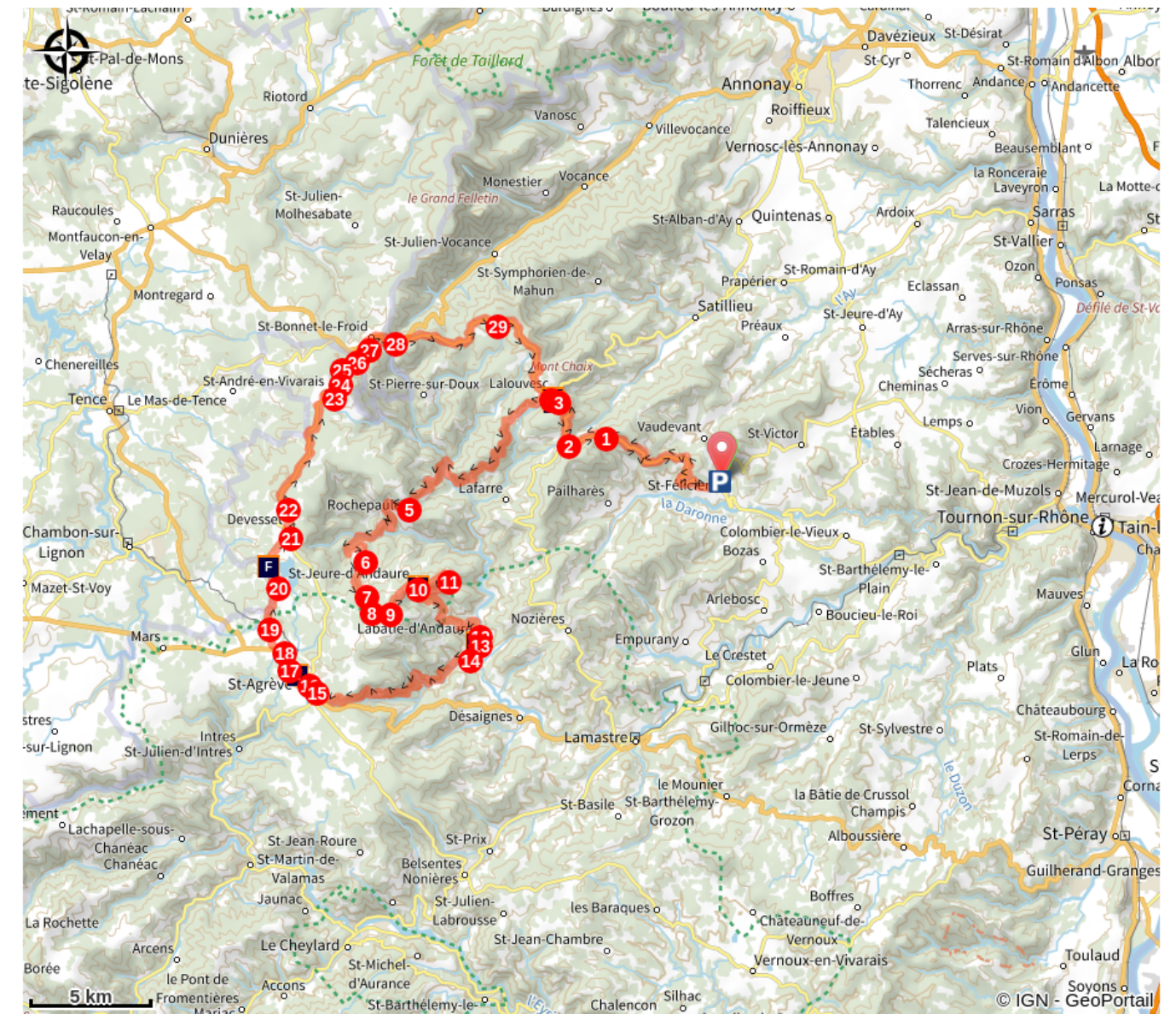
info@ah-tourisme.com




Tel : 04 75 06 06 12




<http://www.ardeche-hermitage.com>



Sur votre chemin...



-  Basilique de Lalouesc (A)
-  Point de vue (C)
-  Point de vue Mont Chiniac (E)

-  Saint Régis à Lalouesc (B)
-  Labatie d'Andaure (D)
-  Le Lac de Devesset (F)