

# Itinéraire

**Départ** : Saint Félicien - Parking de la poste

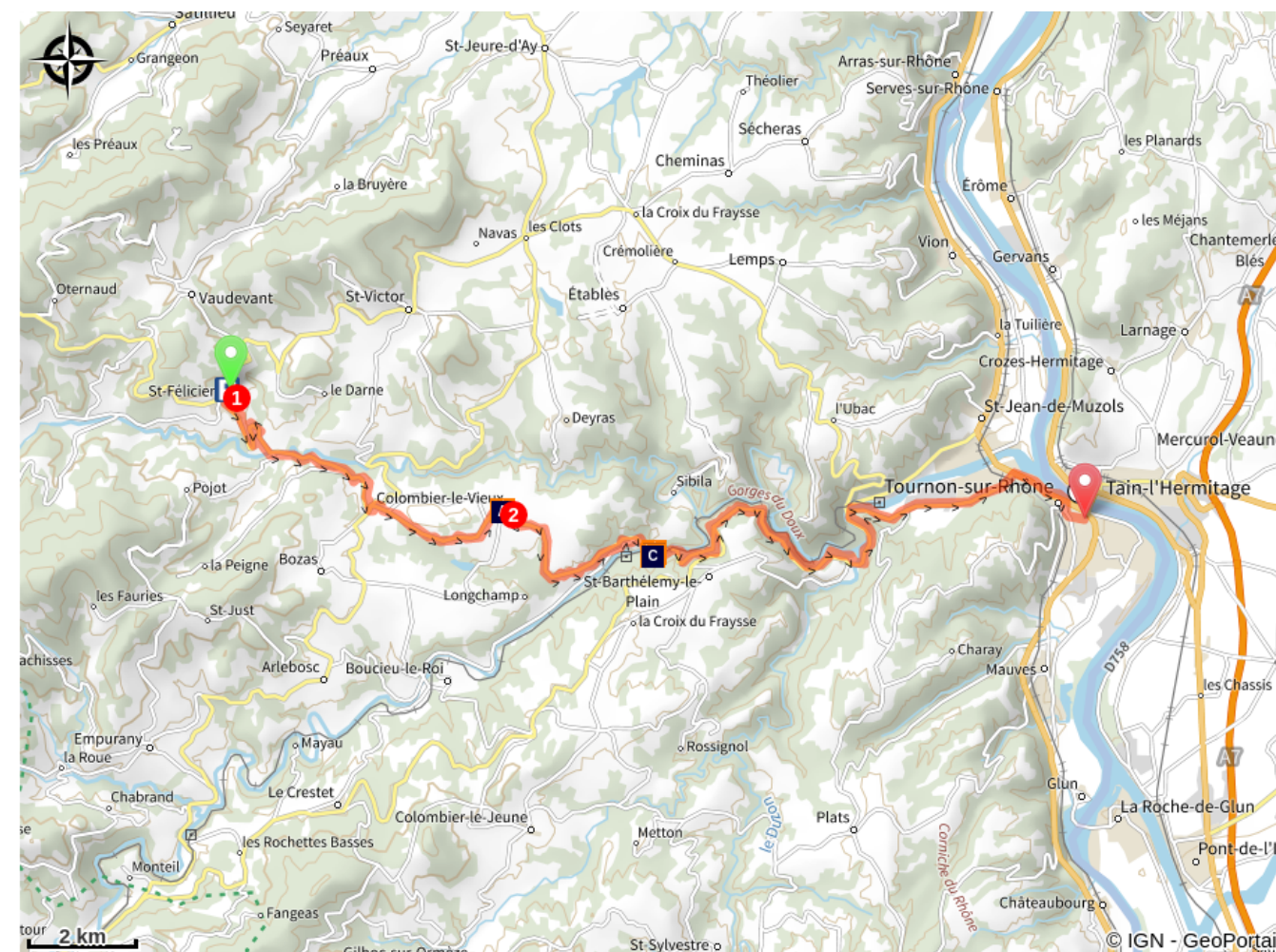
**Arrivée** : Tournon-sur-Rhône - Rue Pasteur

**Communes** : 1. Saint-Félicien  
2. Bozas  
3. Colombier-le-Vieux  
4. Saint-Barthélemy-le-Plain  
5. Tournon-sur-Rhône

1 - De Saint Félicien, prenez la D234 jusqu'à Colombier le Vieux.


2 - Traversez le village et continuez sur la route principale jusqu'à Tournon sur Rhône par les Gorges du Doux.

# Sur votre chemin...



 Colombier le Vieux (A)

 La Vallée du Doux, un concentré d'Ardèche (B)

 Train de l'Ardèche (C)

# Toutes les infos pratiques

## ⚠️ Recommandations

Prendre le bus à Tournon jusqu'à Lalouvesc.

## Comment venir ?

### Transports

Ligne 11 Tournon sur Rhône - Saint Félicien - Lalouvesc équipée d'un porte-vélo en période estivale.

### Accès routier

De Tournon sur Rhône, prendre la D238 puis la D532 jusqu'à Saint Félicien.

### Parking conseillé

Parking de la poste

## Pratiques

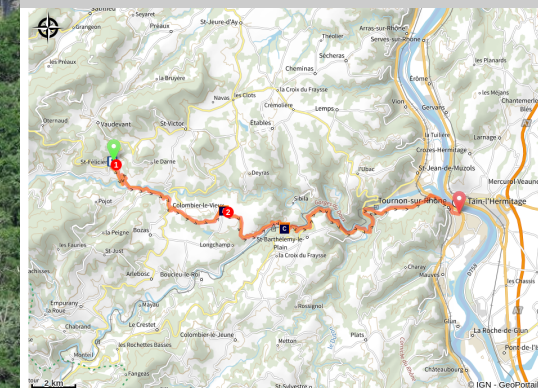
Profil descendant

## Les Gorges du Doux

Ardèche Verte - Saint-Félicien



Traversée du Doux sur le Pont des Etroits (Ardèche Hermitage Tourisme)



*Itinéraire permettant de descendre dans la Vallée du Rhône par les spectaculaires Gorges du Doux.*

## Infos pratiques

Pratique : Vélo

Durée : 2 h

Longueur : 26.6 km

Dénivelé positif : 355 m

Difficulté : Facile

Type : Traversée

Thèmes : Archéologie et histoire, Architecture

Pratiques : Profil descendant



**i Lieux de renseignement**

Office de tourisme Ardèche Hermitage  
6, place du 8 mai 1945 - BP 70019, 26601 Tain  
l'Hermitage

info@ah-tourisme.com

Tel : 04 75 06 06 12

<http://www.ardeche-hermitage.com>

