

Itinéraire

Départ : Saint Jean de Muzols - Place de la salle polyvalente

Arrivée : Saint Jean de Muzols - Place de la salle polyvalente

Balisage : PR Ardèche

Communes : 1. Saint-Jean-de-Muzols

Passez derrière l'église, prenez direction Les Grands Bois puis montez jusqu'au petit rond point.

1 - Saint Jean de Muzols - 130 m Suivre Les Grands Bois 3,9 km Lemps 9,6 km

Montez par la petite route puis quittez la après le hameau de Martinot pour prendre un chemin bétonné à droite puis prenez le premier sentier à droite. Continuez à suivre le chemin en montée. Plus loin, vous traversez des vignes. Rejoignez la route sur le plateau et prenez à gauche pour suivre la crête avant d'entrée dans la forêt par un chemin qui descend à droite. Cheminez alors à travers les chênes, les châtaigniers et les pins sylvestres, traversez un petit ruisseau, longez un pré puis entamez une descente dans une plantation de cèdres de l'Atlas et de sapins douglas. Le chemin slalome en descente.

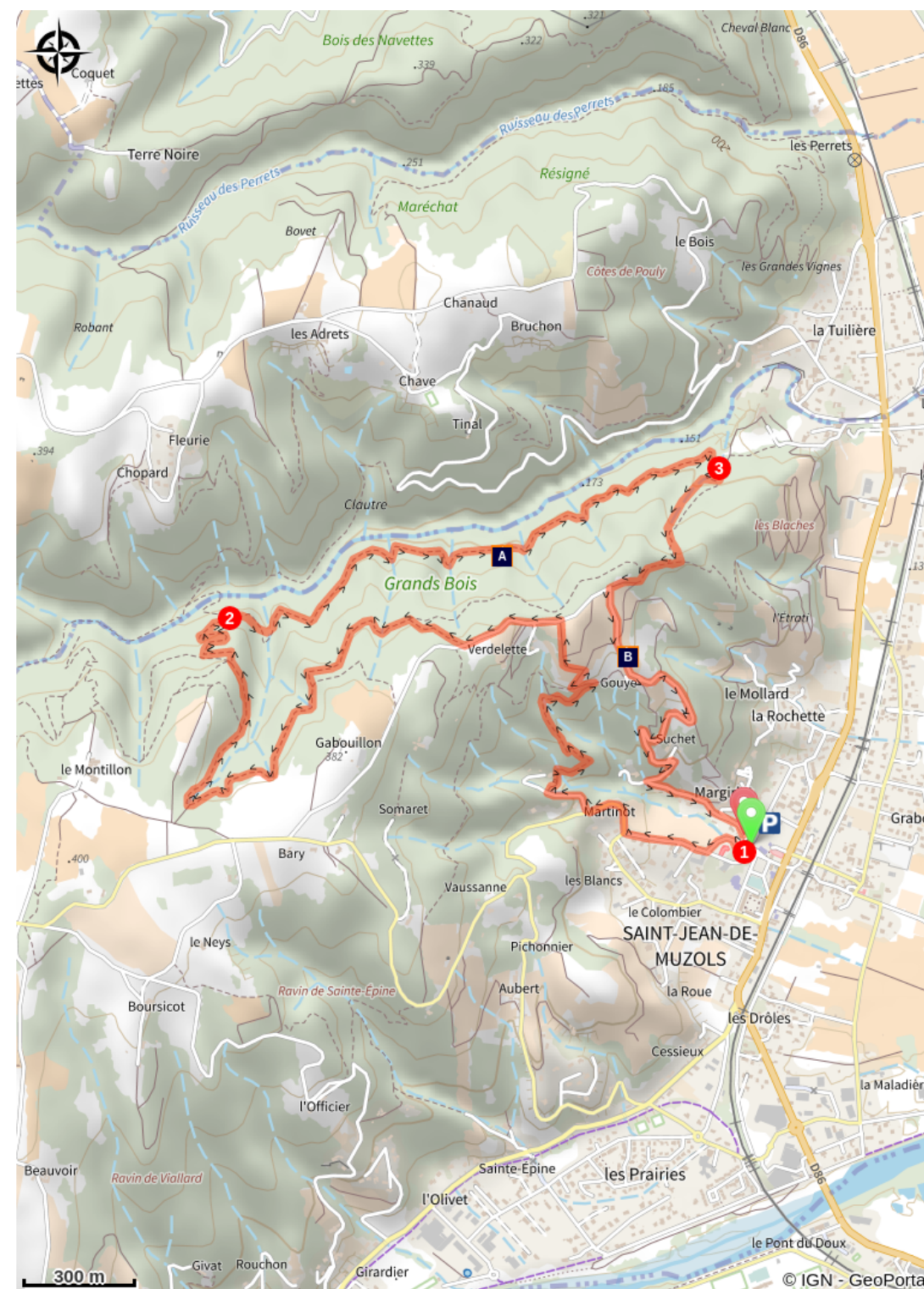
2 - Les Grands Bois - 260 m Suivre Saint Jean de Muzols 3,9 km


Après avoir emprunté une piste, rejoignez un sentier qui suit le ruisseau de la Tuilière.

3 - La Tuilière - 170 m Suivre Saint Jean de Muzols 2 km

Le sentier monte alors de façon abrupte et rejoint la petite route sur la crête. La descente sur Saint Jean de Muzols se fait par la route à travers les vignes de Saint Joseph.

Sur votre chemin...



 Petite histoire contemporaine de la forêt ardéchoise (A)

 Point de vue (B)

Toutes les infos pratiques

Comment venir ?

Transports

Ligne 3 Valence - Tournon sur Rhône - Annonay.

Accès routier

De Tournon sur Rhône, prendre la D86 jusqu'à Saint Jean de Muzols.

Parking conseillé

Place de la salle polyvalente

Lieux de renseignement

Office de tourisme Ardèche Hermitage
6, place du 8 mai 1945 - BP 70019, 26601 Tain
l'Hermitage

info@ah-tourisme.com


Tel : 04 75 06 06 12

<http://www.ardeche-hermitage.com>



Les Grands Bois

Vallée du Rhône - Saint-Jean-de-Muzols



Le Doux (Ardèche Hermitage Tourisme)

La fraîcheur des grands bois fait de ce circuit une balade idéale pour les chaudes journées d'été.

Infos pratiques

Pratique : Pédestre

Durée : 3 h

Longueur : 7.8 km

Dénivelé positif : 477 m

Difficulté : Facile

Type : Boucle

Thèmes : Flore, Fraîcheur, Point de vue