

Itinéraire

Départ : Tain l'Hermitage - Place du marché (Velodis)

Arrivée : Tain l'Hermitage - Place du marché (Velodis)

Balisage :  GRP

Communes : 1. Tain-l'Hermitage

2. Crozes-Hermitage
3. Larnage
4. Chantemerle-les-Blés
5. Érôme
6. Saint-Uze
7. Saint-Sorlin-en-Valloire
8. Hauterives
9. Montrigaud
10. Montmiral
11. Peyrins
12. Margès
13. Saint-Donat-sur-l'Herbasse
14. Mercuroi-Veaudes
15. Chavannes
16. Marsaz

1 -

Jour 1 : Tain l'Hermitage - Saint Uze

2 -

Jour 2 : Saint Uze - Albon

3 -

Jour 3 : Albon - Saint Sorlin en Valloire

4 -

Jour 4 : Saint Sorlin en Valloire - Hauterives

5 -

Jour 5 : Hauterives - Montrigaud

6 -

Jour 6 : Montrigaud - Montmiral

7 -

Jour 7 : Montmiral - Peyrins

8 -

Jour 8 : Peyrins - Saint Donat sur l'Herbasse

9 -

Jour 9 : Saint Donat sur l'Herbasse - Chantemerle les Blés

10 -

Jour 10 : Chantemerle les Blés - Tain l'Hermitage

Sur votre chemin...



 Autel du Taurobole (184 après JC) (A)

 Point de vue (C)

 Tour d'Albon (E)


 Château Levaux (G)

 Etang Joana Maria (I)


 Point de vue (K)

 Point de vue (M)


 Les vins AOC Côtes du Rhône Crozes Hermitage, Hermitage et Saint Joseph (B)

 Point de vue (D)

 Château de Lapérouze (F)

 Château du Double (H)

 Point de vue (J)

 Point de vue (L)

 Point de vue (N)

Toutes les infos pratiques

Comment venir ?

Transports

Ligne 4 Valence - Tain l'Hermitage - Serves sur Rhône

Accès routier

De Valence, prendre la N7 en direction de Lyon jusqu'à Tain l'Hermitage.

Parking conseillé

Place du marché (Vélodis)

Lieux de renseignement

Office de tourisme Ardèche Hermitage
6, place du 8 mai 1945 - BP 70019, 26601 Tain l'Hermitage

info@ah-tourisme.com

Tel : 04 75 06 06 12

<http://www.ardeche-hermitage.com>

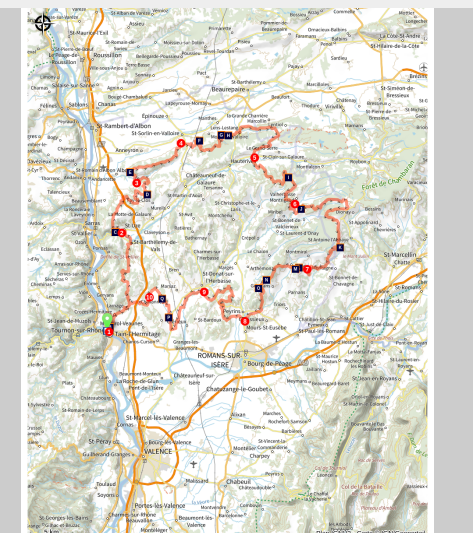


Tour de Pays pédestre de la Drôme des Collines

Vallée du Rhône - Tain-l'Hermitage



Chemin bucolique (Ardèche Hermitage Tourisme)



La Drôme des Collines est un pays bosselé. S'étendant d'Ouest en Est, du Rhône aux contreforts du Vercors et du Nord au Sud, de la Valloire jusqu'à la Plaine de Valence, la Drôme des Collines est un pays de contrastes : sauvage et cultivée, ancienne et moderne, ses chemins proposent quelques gourmandes escapades à la découverte des produits de terroir : pognes, raviols, vins généreux, truffe, fruits délectables tels les abricots, les pêches ou la poire de la Valloire.

Relief doux, partiable en famille. Mosaïque de paysages naturels, sites remarquables, vignobles, belvédères, vergers, forêts, collines, prairies et gourmandises sont au programme. De quoi agrémenter vos randonnées dans ce joli bout de Drôme tout en collines.

Infos pratiques

Pratique : Itinérance

Durée : 10 jours

Longueur : 173.5 km

Dénivelé positif : 4106 m

Difficulté : Intermédiaire

Type : Boucle

Thèmes : Archéologie et histoire, Architecture, Faune, Flore, Point de vue