

# Itinéraire

**Départ** : Hauterives - La Massetière (D51)

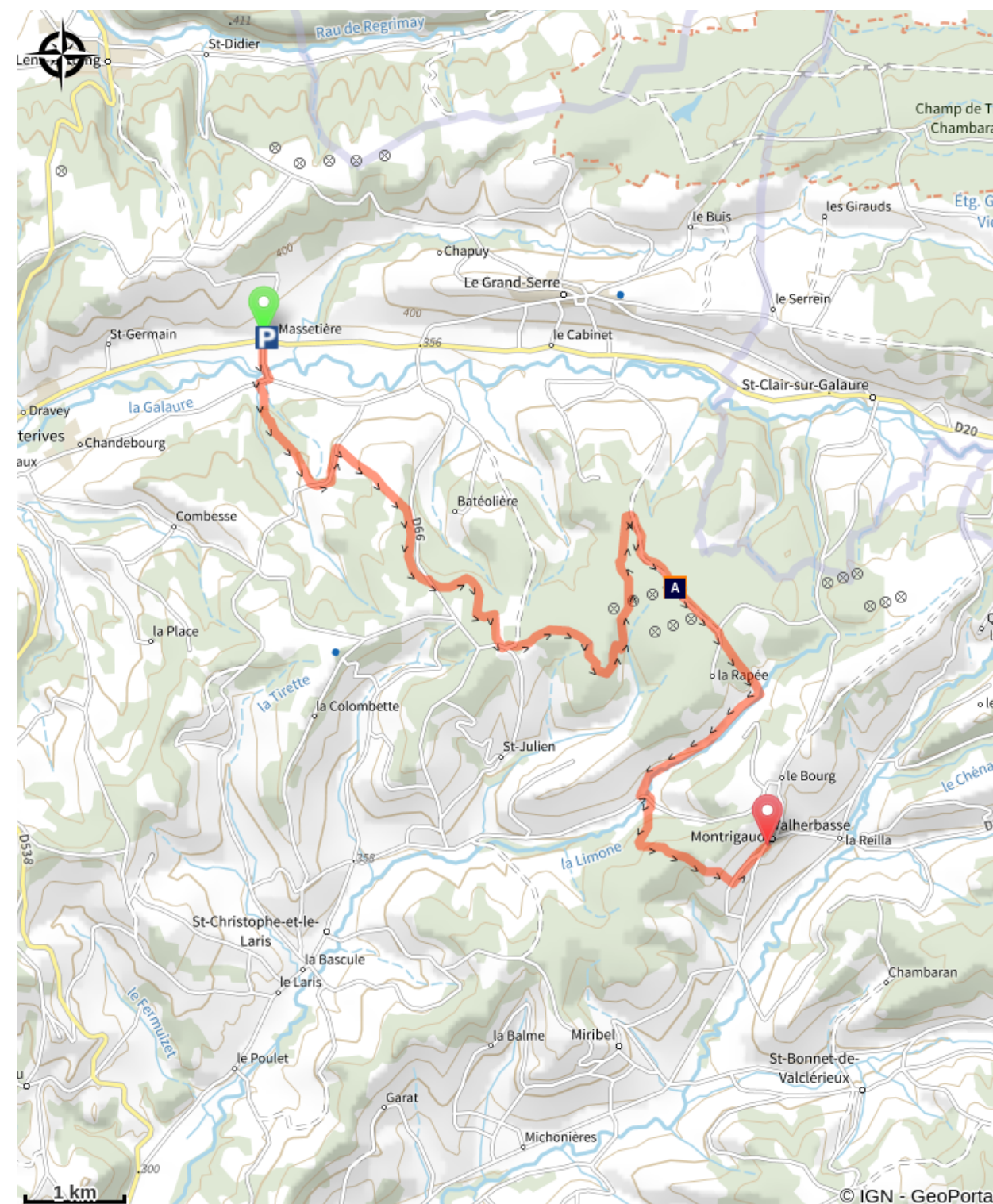
**Arrivée** : Montrigaud


**Balisage** : GRP

**Communes** : 1. Hauterives

2. Montrigaud

# Sur votre chemin...



 Etang Joana Maria (A)

# Toutes les infos pratiques

## Comment venir ?

Transports

Ligne 3 : Le Grand Serre - Hauterives - Saint Vallier

Accès routier

De Tain l'Hermitage, prendre la N7 en direction de Lyon jusqu'à Saint Vallier puis à droite la D51 jusqu'à Hauterives.

Parking conseillé

La Massetière (D51)

## Lieux de renseignement

Office de tourisme Ardèche Hermitage  
6, place du 8 mai 1945 - BP 70019, 26601 Tain  
l'Hermitage

info@ah-tourisme.com

Tel : 04 75 06 06 12

http://www.ardeche-hermitage.com

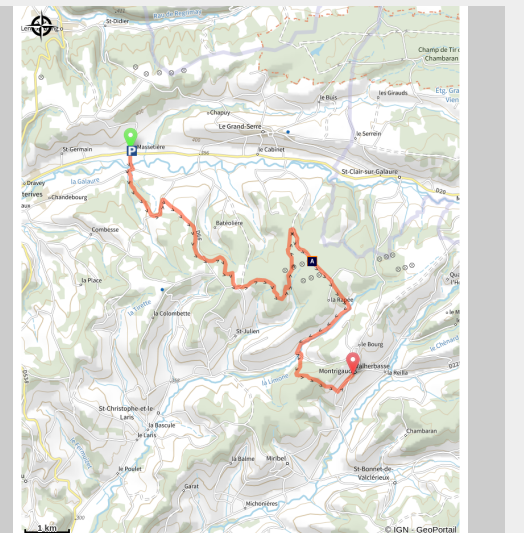


## Tour de Pays pédestre de la Drôme des Collines - Etape 5 : Hauterives - Montrigaud

Drôme des Collines - Hauterives



Chemin bucolique (Ardèche Hermitage Tourisme)



*Territoire plus sauvage qui prend de la hauteur entre Hauterives et Montrigaud. Chemin parsemé de galets. Collines chapeautées de verdure et panoramas plus aériens. On passe à l'élevage. La frontière est minime car on alterne montées et descentes pour franchir les crêtes qui séparent les vallées de la Galaure et de l'Herbasse.*

### Infos pratiques

Pratique : Itinérance

Durée : 4 h

Longueur : 15.4 km

Dénivelé positif : 360 m

Difficulté : Intermédiaire

Type : Traversée

Thèmes : Faune, Flore