

Toutes les infos pratiques

Comment venir ?

Transports

Ligne 8 : Saint Donat sur l'Herbasse - Valence

Accès routier

De Tain l'Hermitage, prendre la D67 jusqu'à Saint Donat sur l'Herbasse.

Parking conseillé

Parking de l'école catholique en haut du village

Lieux de renseignement

Office de tourisme Ardèche Hermitage
6, place du 8 mai 1945 - BP 70019, 26601 Tain l'Hermitage

info@ah-tourisme.com

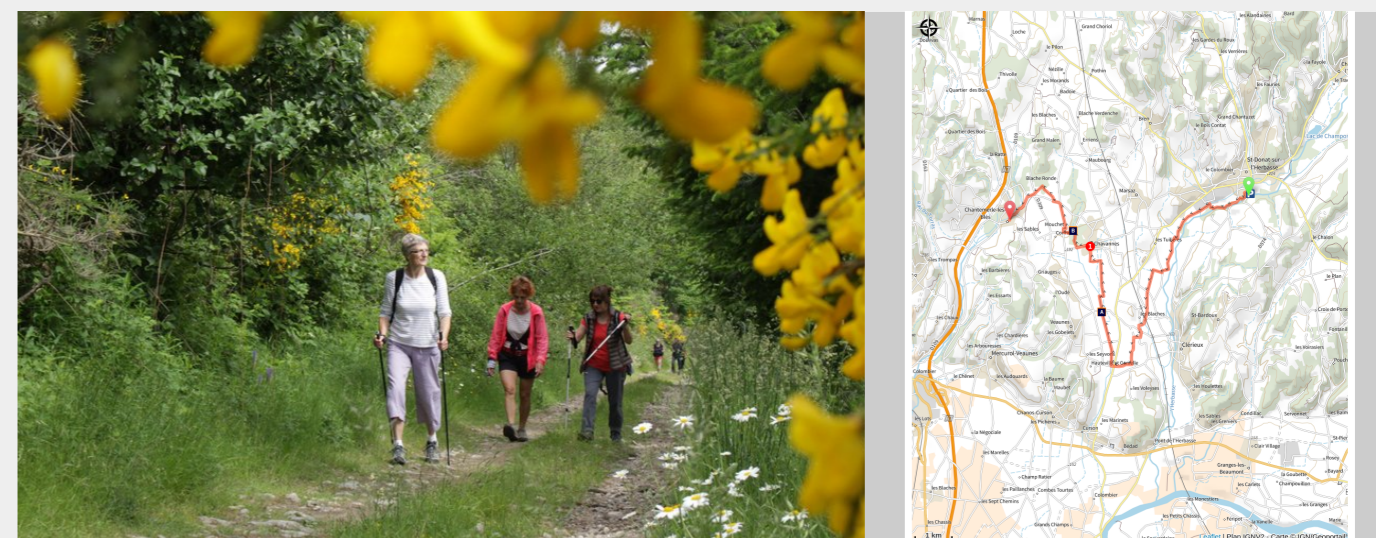

Tel : 04 75 06 06 12

<http://www.ardeche-hermitage.com>



Tour de Pays pédestre de la Drôme des Collines - Etape 9 : Saint Donat sur l'Herbasse - Chantemerle les Blés

Drôme des Collines



Chemin bucolique (Ardèche Hermitage Tourisme)

Puis le lit majeur de l'Herbasse devient le décor principal qui descend et atteint le point le plus au Sud du parcours et entre Clérieux et Chanos Curson. Déjà, les collines disparaissent au profit de la plaine entre Valence et Romans. Le tracé remonte le long de la Veauane et reprend un peu de hauteur à Chantemerle les Blés.

Infos pratiques

Pratique : Itinérance

Durée : 4 h

Longueur : 16.5 km

Dénivelé positif : 118 m

Difficulté : Intermédiaire

Type : Traversée

Thèmes : Archéologie et histoire, Architecture, Faune, Flore

Itinéraire

Départ : Saint Donat sur l'Herbasse - Parking de l'école catholique en haut du village

Arrivée : Chantemerle les Blés

Balisage :  GRP

Communes : 1. Saint-Donat-sur-l'Herbasse

2. Mercuriol-Veunes

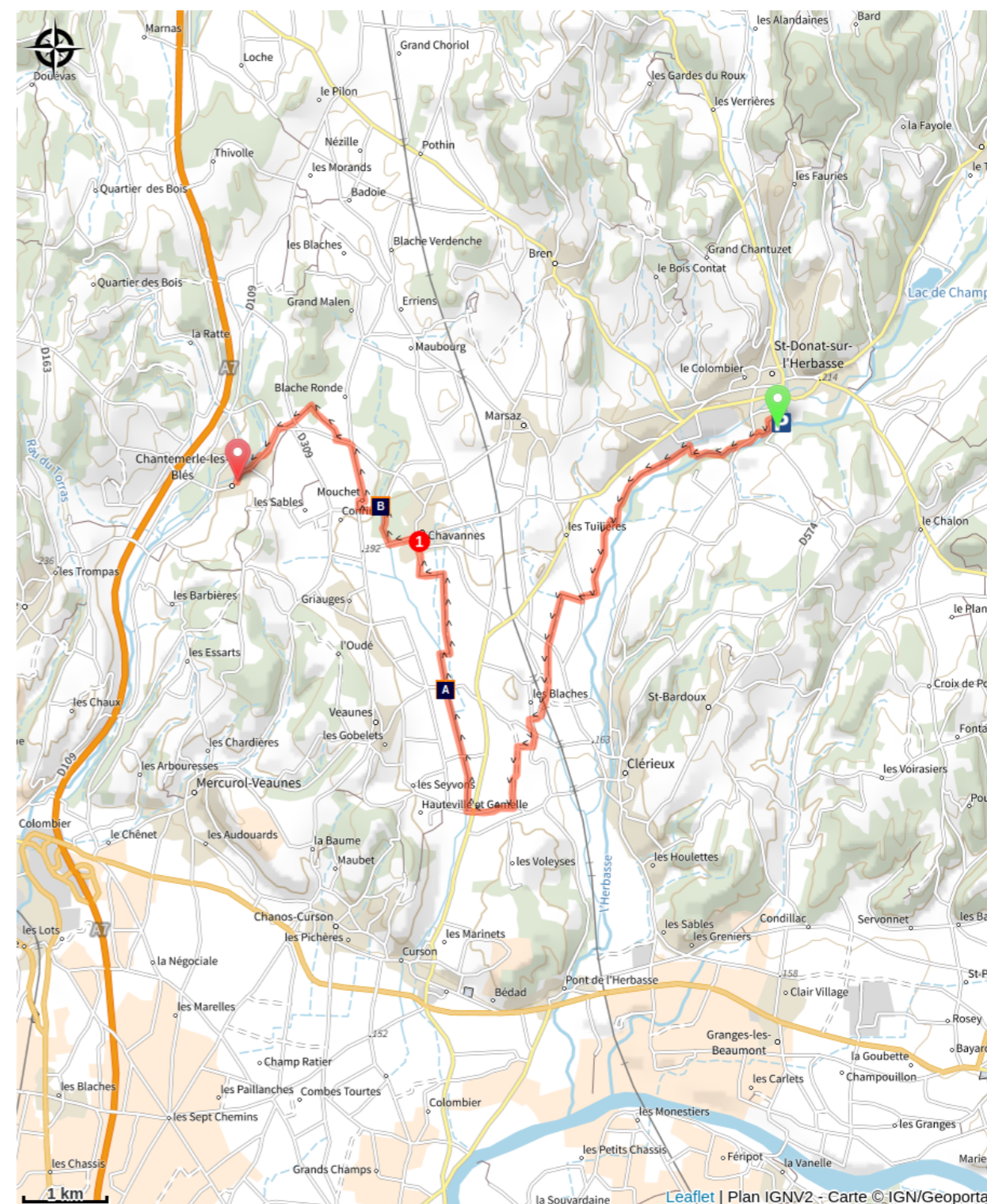
3. Chavannes


4. Marsaz


5. Chantemerle-les-Blés

1 - Chavannes

Sur votre chemin...



 Ancien lavoir sur la Veune (A)

 L'étang du Mouchet et ses herbiers aquatiques (B)