

Toutes les infos pratiques

Comment venir ?

Transports

Ligne 3+ Tournon sur Rhône - Valence

Accès routier

De Valence, prendre la N7 en direction de Lyon jusqu'à Tain l'Hermitage, puis traverser le Rhône pour atteindre Tournon sur Rhône.

Parking conseillé

Quartier les Sables, route de Martinot, au croisement avec la route de Lamastre (D532).

Lieux de renseignement

Office de tourisme Ardèche Hermitage
6, place du 8 mai 1945 - BP 70019, 26601 Tain l'Hermitage

info@ah-tourisme.com
Tel : 04 75 06 06 12
<http://www.ardeche-hermitage.com>

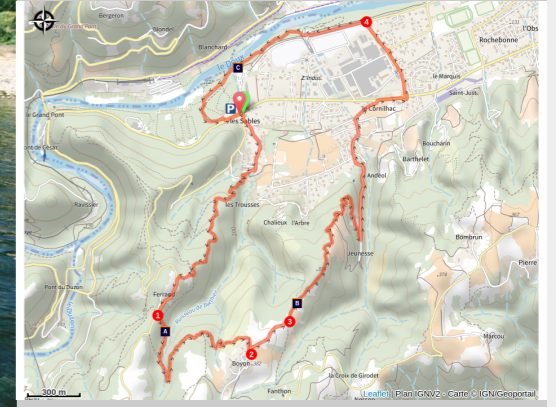


Les Sables

Vallée du Rhône



Bords du Doux (Ardèche Hermitage Tourisme)



Cette randonnée vous séduira par ses petits sentiers sinueux sur les pentes rocailleuses à travers la végétation méditerranéenne. Après la chaleur du coteau, le retour par les bords du Doux est rafraîchissant et invite à la baignade.

Infos pratiques

Pratique : Pédestre

Durée : 3 h

Longueur : 8.0 km

Dénivelé positif : 342 m

Difficulté : Intermédiaire

Type : Boucle

Thèmes : Flore, Point de vue

Itinéraire

Départ : Tournon sur Rhône - Quartier Les Sables, route de Martinot, au croisement avec la route de Lamastre (D532)

Arrivée : Tournon sur Rhône - Quartier les Sables, route de Martinot, au croisement avec la route de Lamastre (D532)

Balisage : PR Ardèche

Communes : 1. Tournon-sur-Rhône

Suivez la petite route de gauche qui remonte un ruisseau. Longez les maisons puis débutez l'ascension par un petit sentier qui serpente à travers le taillis. Après une longue et rude montée, le sentier traverse un champ et rejoint une route. Suivez la route à gauche.

1 - Ferrand - 350 m Suivre Bonneveau 1,6 km Tournon sur Rhône 6,8 km

Le petit sentier débute de l'autre côté de la route par une descente assez difficile. Traversez un beau petit ruisseau et suivez toujours le sentier escarpé dans les taillis de buis et de chênes. A la fin de la montée, vous arrivez à découvert, le sentier s'élargit et vous mène jusqu'à un grand chemin.

2 - Boyon - 387 m Suivre Bonneveau 0,5 km Tournon sur Rhône 5 km

Descendez à gauche.

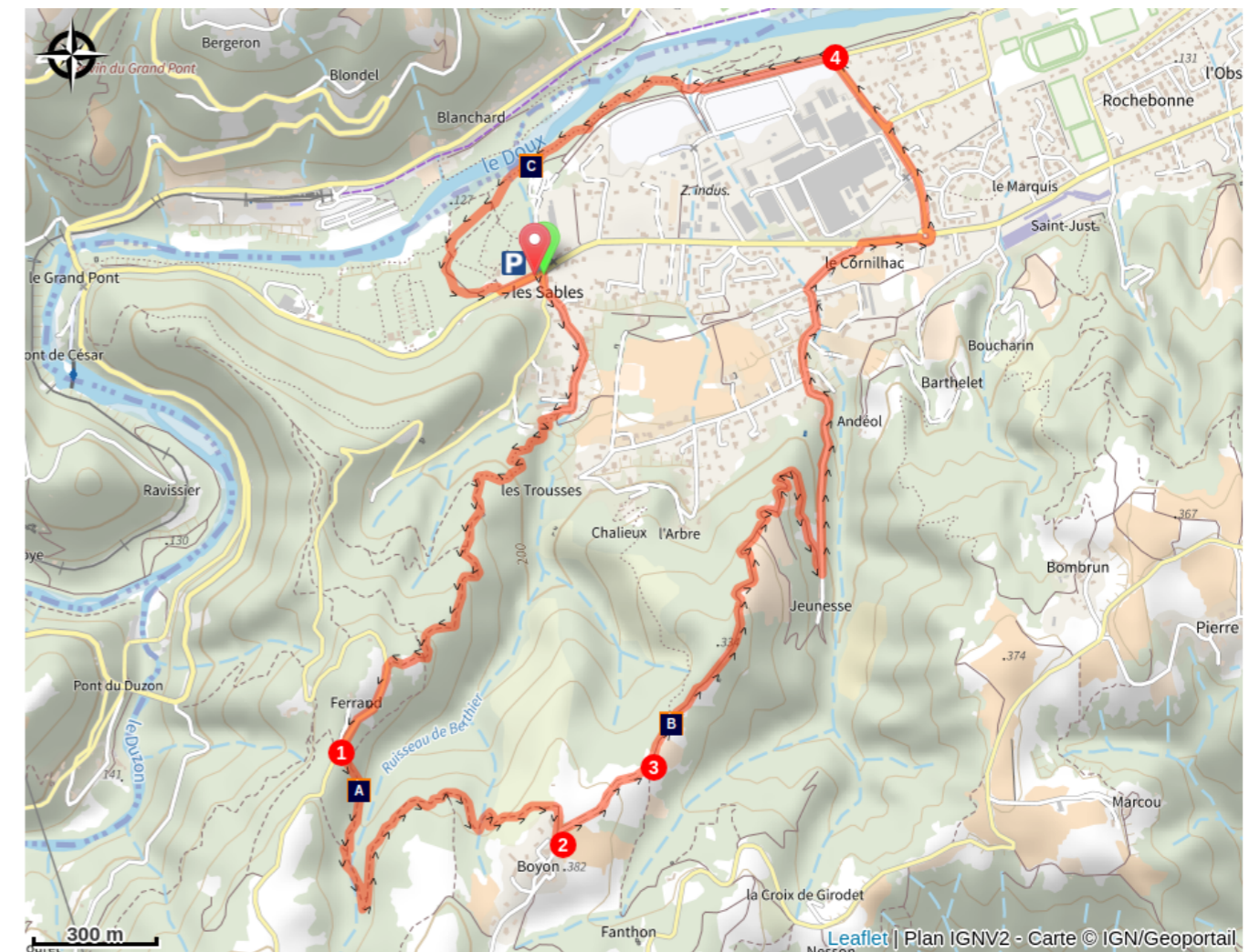
2 - Bonneveau - 340 m Suivre Barthelet 2,2 km Tournon sur Rhône 5,5 km

Continuez entre les vignes et les bois pour bientôt attaquer la descente vers la vallée par un chemin large et caillouteux. Après un passage dans les vignes, vous rejoignez une petite route au niveau du lieu dit Jeunesse. Prenez la dans la descente, allez tout droit au carrefour suivant et rejoignez la D532. Longez la à droite jusqu'au rond point et prenez à gauche. Rejoignez tout droit les bords du Doux.


3 - Rochebonne - 121 m Suivre Ferrand 3,3 km Bonneveau 4,9 km

Suivez la digue du Doux puis vous empruntez un sentier qui descend à droite pour longer le Doux. Vous passez devant une scierie, puis vous montez à gauche un sentier qui contourne le camping pour rejoindre la route de Lamastre. Suivez la à gauche sur 50m à gauche pour rejoindre votre point de départ, un peu plus loin à droite.

Sur votre chemin...



 Point de vue (A)

 Point de vue (B)

 La ripisylve (C)