

# Itinéraire

**Départ** : Tournon sur Rhône - Place du quai Farconnet

**Arrivée** : Tournon sur Rhône - Place du quai Farconnet

**Balisage** : GR PR Ardèche

**Communes** : 1. Tournon-sur-Rhône

2. Saint-Jean-de-Muzols

3. Lemps

4. Vion

5. Sécheras

6. Cheminas

7. Étables

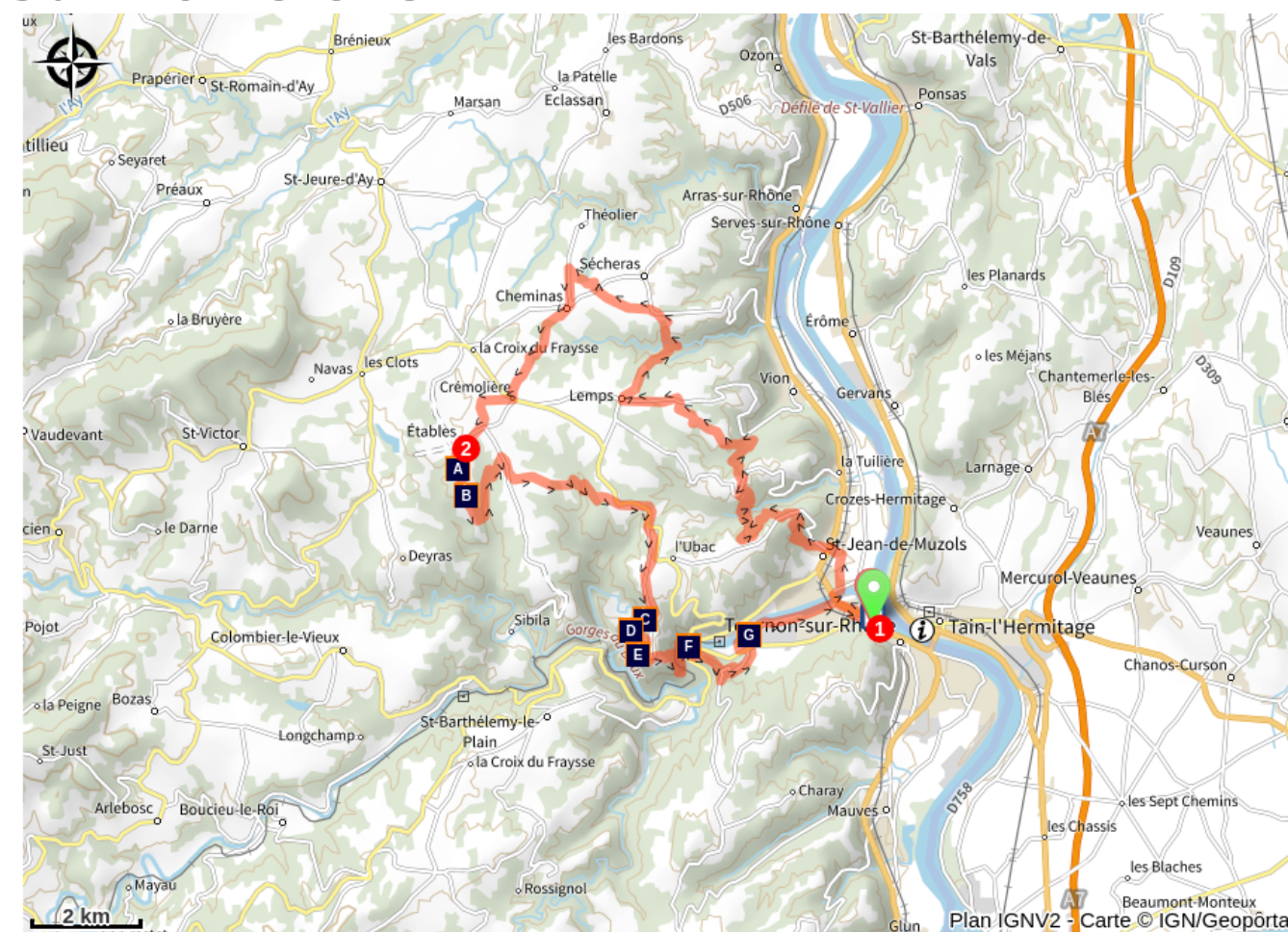
**1 -**

Jour 1 : Tournon sur Rhône - Étables


**2 -**

Étables - Tournon sur Rhône

# Sur votre chemin...



 Point de vue (A)

 Point de vue (C)

 Usine hydroélectrique de Mordane (E)

 La ripisylve (G)

 Entre rivières et plateaux (B)

 Les Gorges du Doux (D)

 Grand Pont (F)

# Toutes les infos pratiques

## Comment venir ?

Transports

Ligne 3+ Tournon sur Rhône - Valence

Accès routier

De Valence, prendre la N7 en direction de Lyon jusqu'à Tain l'Hermitage, et traverser le Rhône pour atteindre Tournon sur Rhône.

Parking conseillé

Place du quai Farconnet

## Lieux de renseignement

Office de tourisme Ardèche Hermitage  
6, place du 8 mai 1945 - BP 70019, 26601 Tain l'Hermitage

info@ah-tourisme.com

Tel : 04 75 06 06 12

http://www.ardeche-hermitage.com

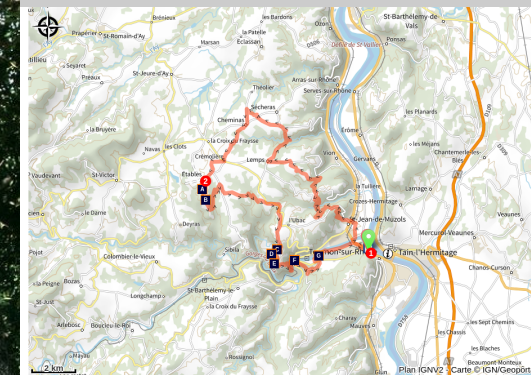


## Villages du plateau

Vallée du Rhône - Tournon-sur-Rhône



Carrefour le long de la randonnée (Ardèche Hermitage Tourisme)



*Cette grande randonnée de 2 jours, réservée aux bons marcheur, permet la découverte du plateau de Tournon et de ses nombreux villages : Lempis, Sècheras, Cheminas, Etables.*

## Infos pratiques

Pratique : Itinérance

Durée : 2 jours

Longueur : 41.2 km

Dénivelé positif : 1491 m

Difficulté : Difficile

Type : Boucle

Thèmes : Flore, Point de vue