

Itinéraire

Départ : Charmes sur l'Herbasse - Centre du village

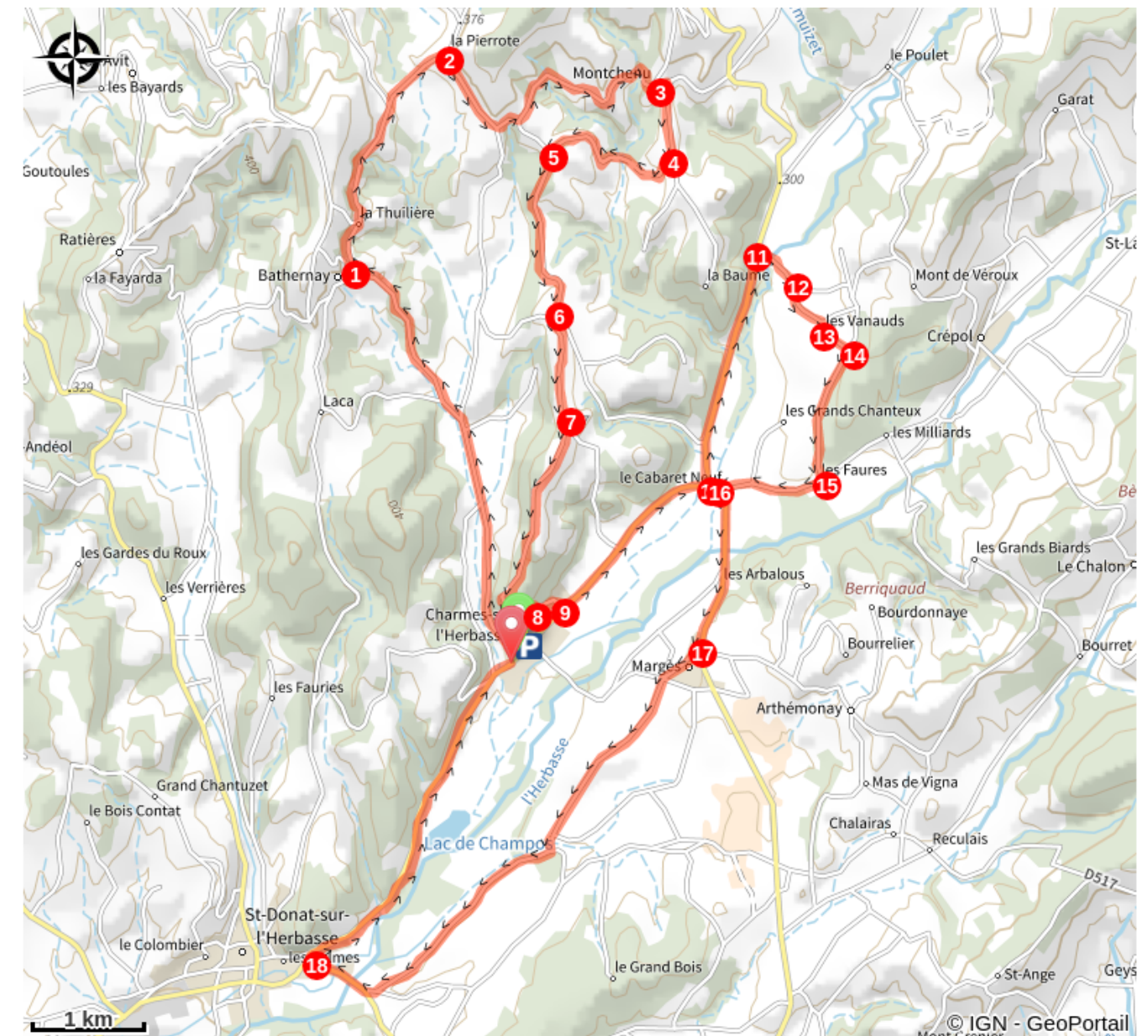
Arrivée : Charmes sur l'Herbasse - Centre du village


Communes : 1. Charmes-sur-l'Herbasse
2. Bathernay
3. Montchenu
4. Margès
5. Saint-Donat-sur-l'Herbasse

Allez jusqu'à Bathernay.

- 1 - 4,3 km** Dans Bathernay, prenez à droite la D584 route d'Hauterives.
- 2 - 6,8 km** Suivez Montchenu jusqu'au village.
- 3 - 10,1 km** Traversez le village et à droite route du grand chemin direction La Bomme.
- 4 - 10,9 km** A droite chemin Saint-Michel (ne pas prendre l'impasse des galets).
- 5 - 12,5 km** A gauche route des Ferlets.
- 6 - 14,1 km** A droite route de Saint-Mury.
- 7 - 15,2 km** A droite route du château.
- 8 - 17,9 km** A gauche après la 2ème épingle rue des Grandvers.
- 9 - 18,4 km** A gauche au rond point sur la D67 en direction de Crépol.
- 10 - 20,3 km** A gauche sur la D538 en direction de Beaurepaire.
- 11 - 22,7 km** A droite sur la route de la Limone.
- 12 - 23,1 km** A droite chemin de Mathurin.
- 13 - 23,7 km** Ne pas prendre le chemin de Saint-Mury à droite.
- 14 - 24,1 km** A droite, route de Bourdogne.
- 15 - 25,4 km** A droite sur la départementale.
- 16 - 26,4 km** A gauche jusqu'à Margès.
- 17 - 28,2 km** A l'entrée de Margès, suivez St-Donat jusqu'à l'entrée de la ville.
- 18 - 33,5 km** Prenez à droite la D67 jusqu'à Charmes.

Sur votre chemin...



 Château féodal de Charmes (A)

Toutes les infos pratiques

Comment venir ?

Accès routier

De Saint Donat sur l'Herbasse, prendre la D67 jusqu'à Charmes sur l'Herbasse.

Parking conseillé

Centre du village

Lieux de renseignement

Office de tourisme Ardèche Hermitage
6, place du 8 mai 1945 - BP 70019, 26601 Tain
l'Hermitage

info@ah-tourisme.com
Tel : 04 75 06 06 12
http://www.ardeche-hermitage.com

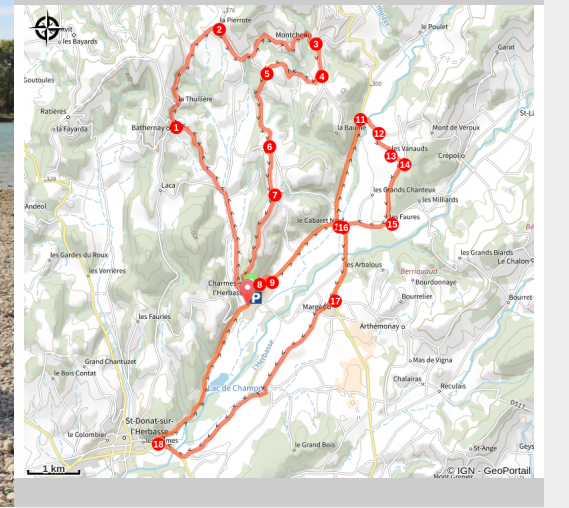


L'Herbasse et ses affluents

Drôme des Collines - Charmes-sur-l'Herbasse



Lac de Champos (Ardèche Hermitage Tourisme)



Sillonnez les belles routes de la Drôme des Collines où les villages secrets traversés sont autant de prétextes à la découverte. Clap de fin au Lac de Champos à St-Donat pour une halte rafraichissante et reposante.

Infos pratiques

Pratique : Vélo à Assistance Electrique

Durée : 3 h

Longueur : 36.5 km

Dénivelé positif : 537 m

Type : Boucle

Thèmes : Archéologie et histoire, Architecture, Fraîcheur, Lac