

Itinéraire

Départ : Erôme - Parking Heramen

Arrivée : Erôme - Parking Heramen

Communes : 1. Erôme

2. Serves-sur-Rhône

3. Larnage

4. Chantemerle-les-Blés

5. Crozes-Hermitage

6. Gervans

Redescendez vers la N7 et prenez à droite la route de Serves.

1 - 1,4 km A gauche au stop.

2 - 1,5 km A droite sur la N7, puis première à droite et passez l'ancienne gare.

3 - 2,1 km A droite route des belvédères en passant par Puy-de-Serves.

4 - 9,2 km Continuez tout droit route des fruitiers.

5 - 10,5 km A gauche sur la D163 et suivez la Drôme à Vélo parcours N°9 rouge sur 10 km.

6 - 21,2 km A gauche route des bois.

7 - 22,9 km A droite puis à gauche au stop direction Larnage.

8 - 25,4 km A droite route des Côtes-de-Meyer.

9 - 25,8 km A droite route des Charrets.

10 - 27,1 km A gauche chemin touristique.

11 - 27,2 km Suivez direction belvédère de Pierre Aiguille jusqu'à Crozes.

12 - 31 km Traversez Crozes et continuez tout droit.

13 - 32,2 km Prenez la petite route à droite juste après le pont sous la voie ferrée.

14 - 33,6 km Au stop à droite et traversez Gervans toujours tout droit.

15 - 35,5 km A gauche dans Erôme par-dessus la voie ferrée et descendez la montée du pavé.

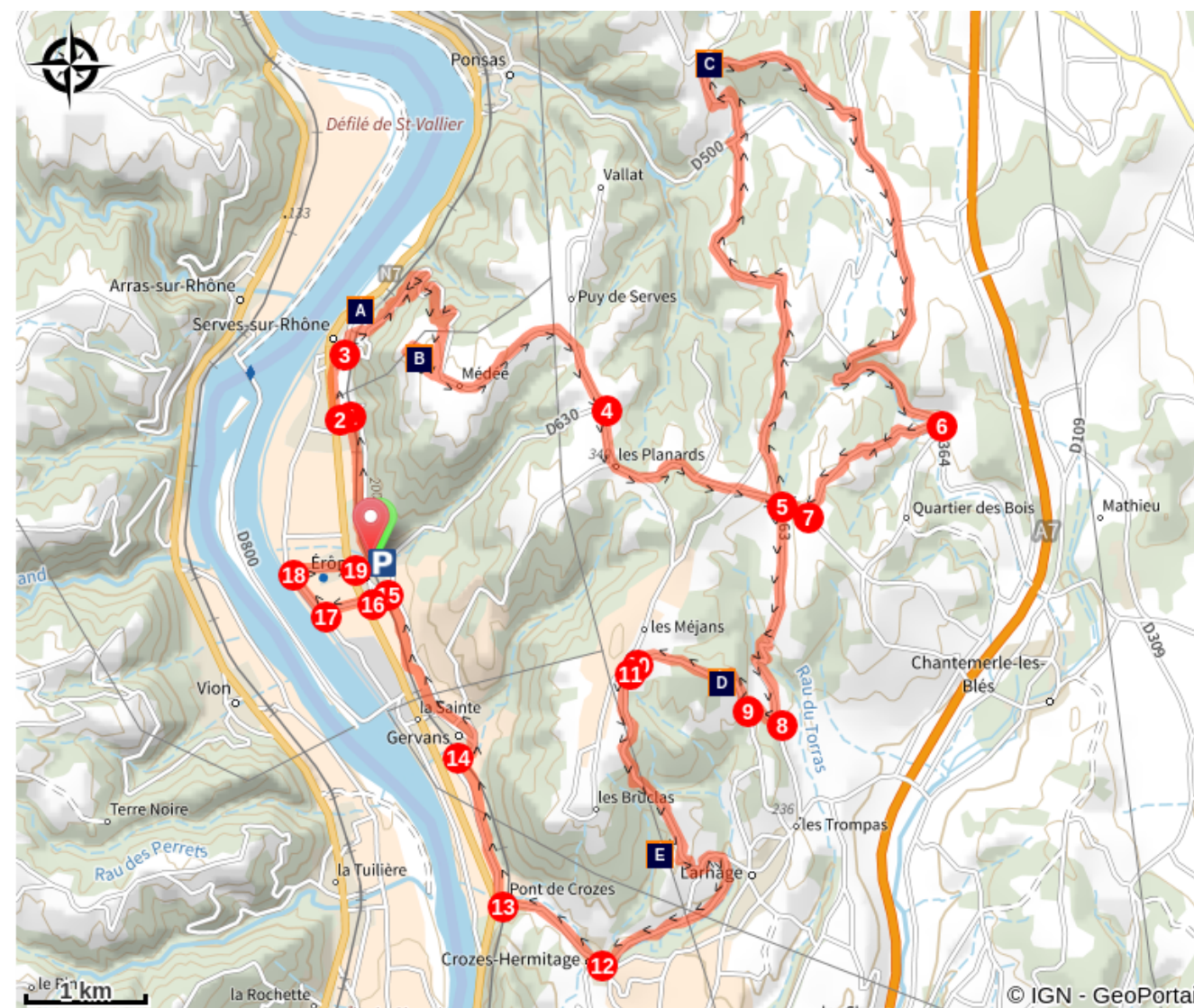
16 - 35,7 km Traversez la N7 et prenez la route de Saint-Antoine.


17 - 36,1 km A droite route de la plaine.

18 - 36,6 km A droite chemin des Clots.

19 - 37,1 km Traversez à nouveau la N7 dans la rue du cimetière.

Sur votre chemin...



 Château de Serves (A)

 Les Roches qui dansent à Saint Barthélémy de Vals (C)

 Château de Larnage (E)

 Des oiseaux de passage (B)

 Point de vue (D)

Toutes les infos pratiques

Comment venir ?

Accès routier

De Tain l'Hermitage, prendre la N7 direction Saint Vallier jusqu'à Erôme.

Parking conseillé

Parking Heramén

Lieux de renseignement

Office de tourisme Ardèche Hermitage
6, place du 8 mai 1945 - BP 70019, 26601 Tain l'Hermitage

info@ah-tourisme.com

Tel : 04 75 06 06 12

http://www.ardeche-hermitage.com

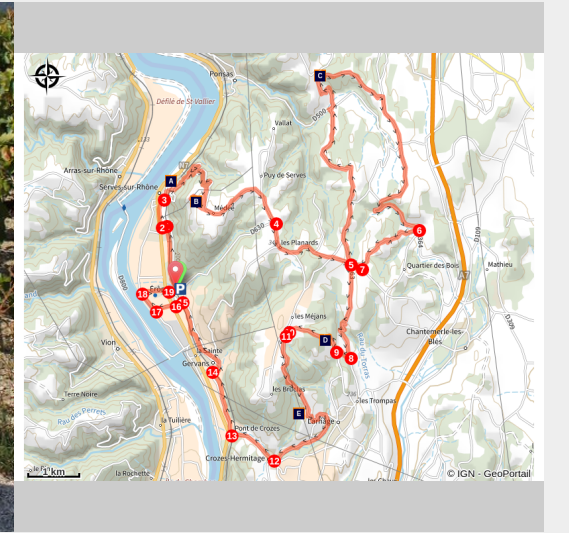


Les Roches qui Dansent

Vallée du Rhône - Érôme



Chemin dans les vignes (Ardèche Hermitage Tourisme)



Perdez-vous dans les petites routes de ce massif entre Vallée du Rhône et Drôme des Collines pour des découvertes aussi inattendues qu'insolites.

Infos pratiques

Pratique : Vélo à Assistance Electrique

Durée : 3 h

Longueur : 37.3 km

Dénivelé positif : 759 m

Type : Boucle

Thèmes : Archéologie et histoire, Architecture, Géologie, Point de vue