

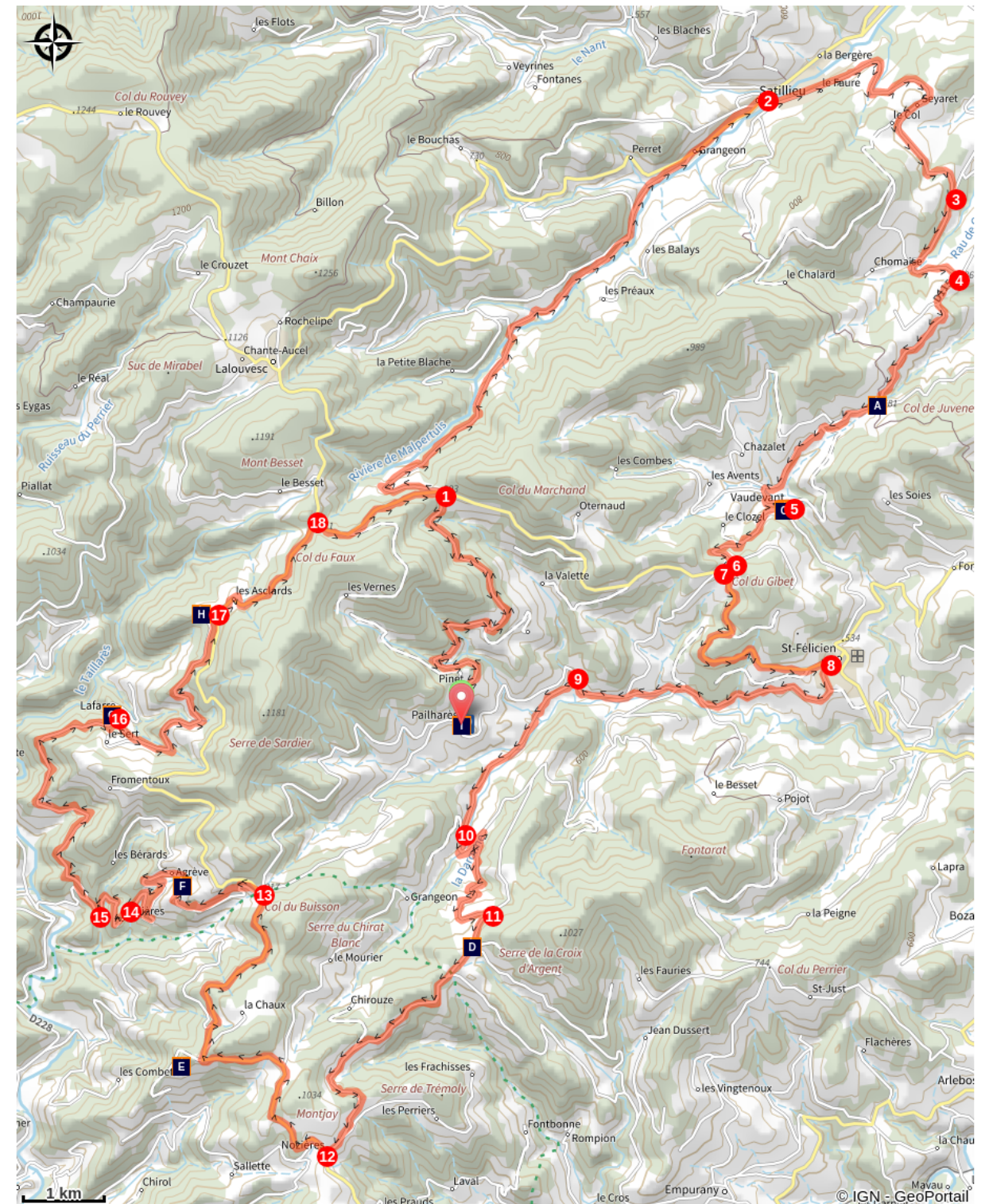
Itinéraire



Départ : Pailharès - Aire de repos du village
Arrivée : Pailharès - Aire de repos du village
Communes : 1. Pailharès
2. Vaudevant
3. Saint-Félicien

Prenez la petite route en direction du col du Marchand, à droite de celle montant au col du Buisson, jusqu'au col du Marchand.

- 1 - 5,4 km** Au col du Marchand, prenez direction Satillieu et allez jusqu'au village.
- 2 - 14 km** Dans le village, prenez la D115 à droite en direction de Préaux.
- 3 - 19 km** Continuez la D115 toujours tout droit et laissez la direction de Préaux partant sur la gauche.
- 4 - 21 km** Prenez la direction de Vaudevant, toujours sur la D115 jusqu'au village.
- 5 - 26 km** Dans Vaudevant, prenez la petite route à droite, passez à côté de l'église, et montez vers le col du Gibet en sortant du village et en passant aux abords du cimetière. Il n'y a pas de direction.
- 6 - 27,7 km** Au carrefour en T, au col du Gibet, prenez à droite et regagnez la grande route que vous suivrez à gauche et descendez jusqu'à Saint-Félicien.
- 7 - 27,9 km** A la grande route, prenez à gauche et descendez jusqu'à Saint-Félicien.
- 8 - 31,6 km** Suivez les directions de Nozières et Pailharès.
- 9 - 36 km** A 4 km, prenez la petite route à gauche en direction de Royer, Le Flachet, Priolat, Les Prés, Taverne, La Côte Gomaure, L'Homme, Le Bosc et Le Moulinet.
- 10 - 39 km** Continuez la petite route toujours tout droit et laissez les directions qui partent sur le côté. Passez Le Moulinet et continuez tout droit vers le col de Fontfreyde. Au carrefour suivant, prenez à droite direction Fontfreyde et Villeneuve en continuant toujours tout droit.
- 11 - 41,6 km** Prenez à droite au carrefour au dessus de Fontfreyde. Au col, continuez la route toujours tout droit jusqu'à Nozières.
- 12 - 46,5 km** Dans Nozières, prenez à droite sur la grande route en direction de Lalouvesc, à l'angle de l'église, jusqu'au Col du Buisson.
- 13 - 52,5 km** Du col, prenez la petite route C6 en direction de Molières et rejoindre le hameau.
- 14 - 56,2 km** A l'entrée de Molières, prenez à droite en direction de Le Doux.
- 15 - 57,6 km** Passez Tête et continuez la route, puis prenez à droite au carrefour suivant sur la CD 336 en direction de Lafarre et allez jusqu'au village.
- 16 - 62,5 km** Du village, remontez la rue principale et continuez la route qui sort du bourg.
- 17 - 66,7 km** Au carrefour entre les D236 et D336, prenez à gauche en direction de Lalouvesc.
- 18 - 68,7 km** Passez le col du Faux, prenez à droite en direction de Saint Félicien et redescendez jusqu'au col du Marchand.
- 1 - 70,7 km** Au col du Marchand, prenez à droite en direction de Pailharès et rentrez par la même route que le début.

Sur votre chemin...



-  Point de vue (A)
-  Vaudevant (C)
-  Château de Rochebloine (E)
-  Lafarre (G)
-  Pailharès (I)
-  Masques de Pierre (B)
-  Point de vue (D)
-  Point de vue (F)
-  Point de vue (H)

Toutes les infos pratiques

⚠️ Recommandations

Montée raide entre 10 et 11

Comment venir ?

Accès routier

De Saint Félicien, prendre la D273 jusqu'à Pailharès.

Parking conseillé

Aire de repos du village

i Lieux de renseignement

Office de tourisme Ardèche Hermitage
6, place du 8 mai 1945 - BP 70019, 26601 Tain
l'Hermitage

info@ah-tourisme.com
Tel : 04 75 06 06 12
<http://www.ardeche-hermitage.com>

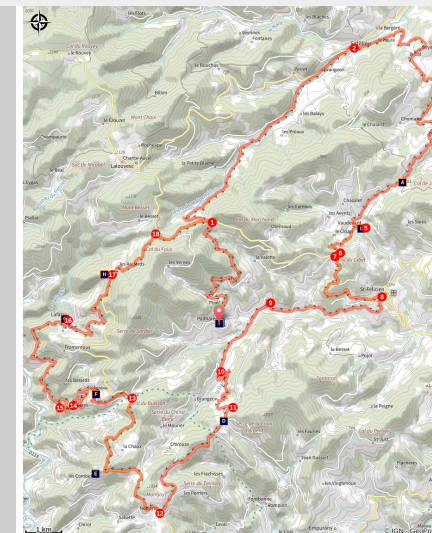


Le circuit des cols

Ardèche Verte - Pailharès



Passage au col de Fontfreyde (Ardèche Hermitage Tourisme)



Ce parcours n'a rien à envier à ceux de l'Ardéchoise avec sa succession de cols. Parfait pour une longue échappée en vélo électrique. Attention cependant à avoir une batterie suffisante.

Infos pratiques

Pratique : Vélo à Assistance Electrique

Durée : 5 h

Longueur : 75.8 km

Dénivelé positif : 1895 m

Type : Boucle

Thèmes : Archéologie et histoire, Architecture, Point de vue, Sommet