

Itinéraire

Départ : Beaumont Montoux - Eglise
Arrivée : Beaumont Montoux - Eglise
Communes : 1. Beaumont-Montoux
2. Chanos-Curson
3. Mercurool-Veaunes
4. La Roche-de-Glun
5. Pont-de-l'Isère

Prenez plein Nord direction Domaine Breyton puis suivez Chanos-Curson 900m plus loin.

1 - 1,9 km A gauche chemin de Compostelle.

2 - 3,2 km A droite au cédez le passage puis en face au stop suivant sur le chemin des Littes jusqu'au centre de Chanos.

3 - 5,4 km A gauche sur la rue du Riou puis à droite 400m plus loin sur le chemin de Veaunes et de suite à gauche chemin des Odouards.

4 - 6,6 km A droite route des Pends jusqu'à Mercurool.

5 - 8,5 km Suivez la D115 direction Veaunes.

6 - 10,8 km A gauche rue des charmes.

7 - 11,4 km A droite au stop après l'église puis à gauche rue de l'eau vive et encore à gauche.

8 - 12,1 km A droite route des sources.

9 - 13,3 km A droite route des vignes de la cure puis 1ère à gauche route du Mont-Laurent.

10 - 15,3 km A gauche au stop puis de suite à gauche rue du coteau et encore à gauche au stop suivant sur la rue des pierres.

11 - 16,1 km A gauche au stop route de Romans puis au rond point, suivez Chateauneuf-sur-Isère.

12 - 17,8 km A gauche chemin de la plaine.

13 - 18,7 km A gauche aux 2 cédez le passage.

14 - 19,7 km En face au cédez le passage direction Saint-Jean puis à gauche sur la route des collines.

15 - 21,1 km A droite au stop route de Romans et en face au rond point route des champs.

16 - 23,3 km A droite route des pierres.

17 - 24,3 km A droite route du barrage puis suivez la véloroute Vallée de l'Isère plein Ouest jusqu'à Pont-de-l'Isère.

18 - 38,2 km Suivez la ViaRhôna en direction de Tain.

19 - 39,6 km A droite et sortez de la ViaRhôna sur un chemin dans le bois.

20 - 40,7 km A droite au stop puis tout droit au rond point.

21 - 41,5 km A droite direction Les Gours.

22 - 43,3 km A gauche direction quartier Les Pibouleries, puis 1ère à gauche et 1ère à droite.

23 - 44,3 km A droite au cédez le passage.

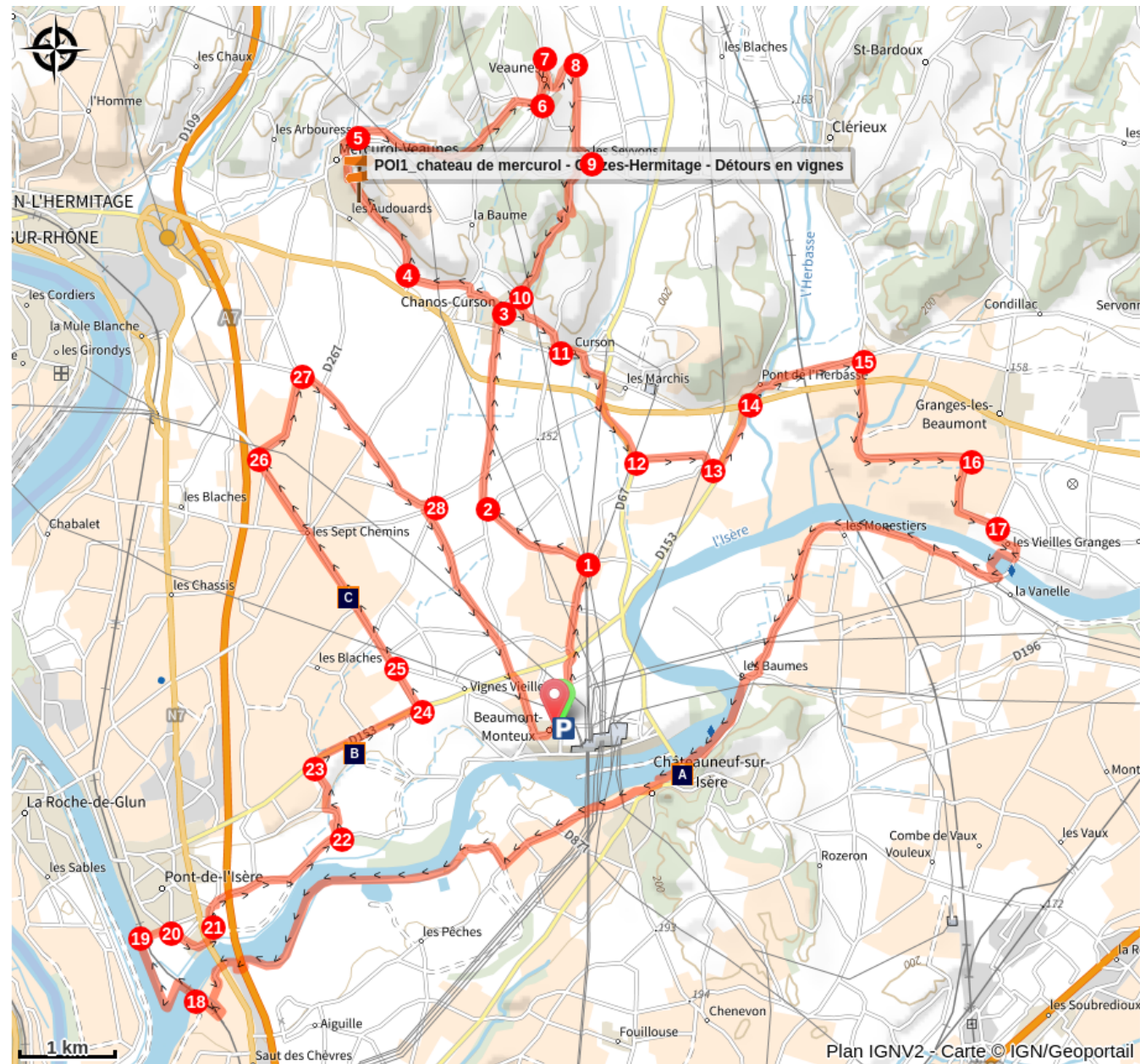
24 - 45,7 km A gauche sur la Via Magne.

25 - 46,2 km En face sur la départementale en direction de Tain.

26 - 49 km A droite chemin de Chapon.

27 - 50,1 km A droite au stop puis en face aux 2 stops suivants.

28 - 52,2 km A droite au cédez le passage puis de suite à gauche direction Chasselières et continuez toujours tout droit en laissant cette direction juste après jusqu'à Beaumont-Montoux.




- Catheaufeuf sur Isère (A)
- Ancienne voie romaine (C)

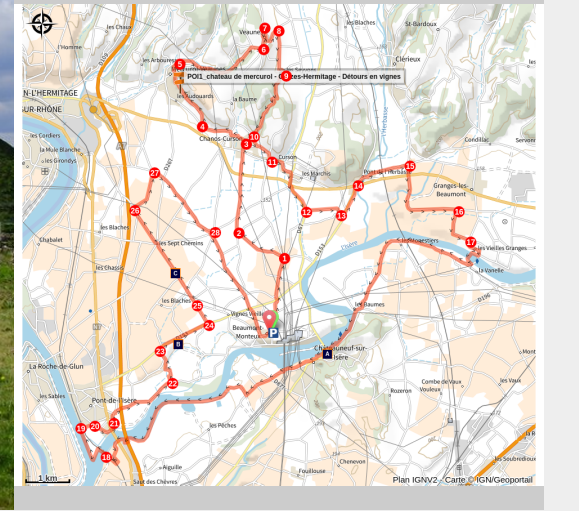
- Château de Beauséjour (B)

La vallée de l'Isère

Drôme des Collines - Beaumont-Monteux



Tour de Mercuriol (Ardèche Hermitage Tourisme)



La plaine du Crozes Hermitage est comme un immense velours vert qui s'étend à perte de vue. Vos errances en roue libre vous mèneront peut être dans une des nombreuses caves. Sur la deuxième partie, le pourpre du raisin laisse la place au bleu de l'Isère et du Rhône le long de belles pistes cyclables sécurisées.

Infos pratiques

Pratique : Vélo à Assistance Electrique

Durée : 4 h

Longueur : 54.7 km

Dénivelé positif : 458 m

Type : Boucle

Thèmes : Archéologie et histoire, Architecture, Flore, Point de vue

Toutes les infos pratiques

Comment venir ?

Accès routier

De Tain l'Hermitage, prendre la N7 en direction de Valence puis à gauche la D101 jusqu'à Beaumont Monteux.

Parking conseillé

Parking de l'église

Lieux de renseignement

Office de tourisme Ardèche Hermitage
6, place du 8 mai 1945 - BP 70019, 26601 Tain
l'Hermitage

info@ah-tourisme.com

Tel : 04 75 06 06 12

<http://www.ardeche-hermitage.com>

