

Itinéraire

Départ : Village Saint-Donat Sur L'Herbasse

Arrivée : Village Saint-Donat Sur L'Herbasse

Communes : 1. Saint-Donat-sur-l'Herbasse

2. Mercuriol-Veaunes

3. Chavannes

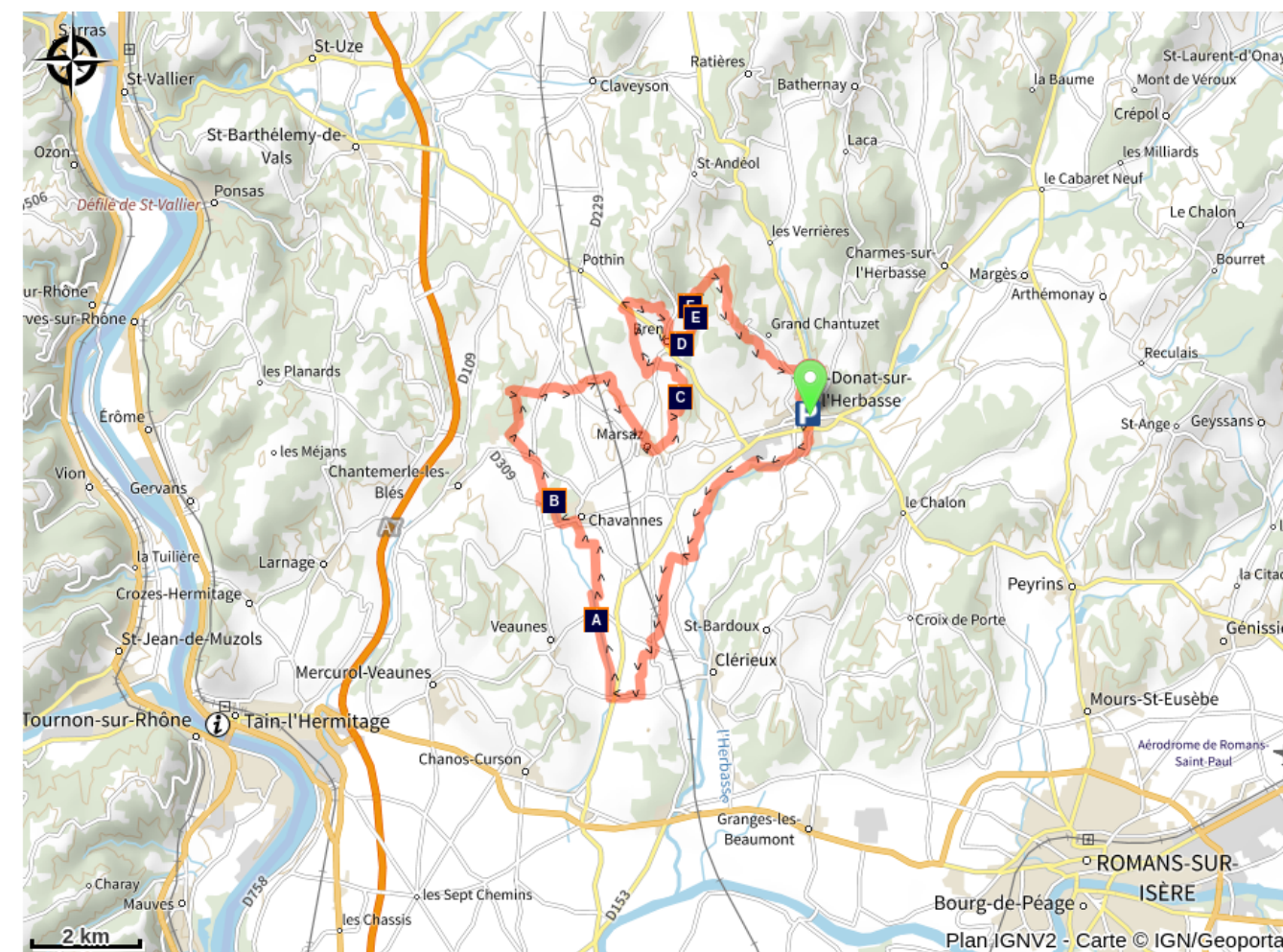
4. Marsaz

5. Chantemerle-les-Blés

6. Bren


Un terrain de jeu idéal pour celles et ceux qui s'initient à la pratique du gravel, des pistes accessibles et des dénivelés raisonnables.


Sur votre chemin...



 Ancien lavoir sur la Veaune (A)

 Point de vue (C)

 Un aménagement ingénieux (E)

 L'étang du Mouchet et ses herbiers aquatiques (B)

 La Fontaine Saint Laurent (D)

 L'eau en Drôme des Collines (F)

Toutes les infos pratiques

Comment venir ?

Parking conseillé

Parking à côté de la collégiale Saint Pierre et Saint Paul

Lieux de renseignement

Office de tourisme Ardèche Hermitage
6, place du 8 mai 1945 - BP 70019, 26601 Tain
l'Hermitage

info@ah-tourisme.com

Tel : 04 75 06 06 12

<http://www.ardeche-hermitage.com>

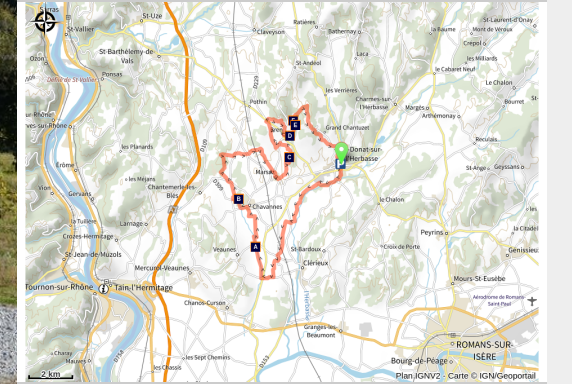


La truffe des collines

Drôme des Collines - Saint-Donat-sur-l'Herbasse



Vue sur le Vercors



Bienvenue dans le secteur de la truffe, situé à l'est de la vallée du Rhône, au départ de St Donat. Cheminez au travers des plantations de chênes truffiers de l'arrière-pays Drômois et roulez de vallons en vallons pour une immersion en pleine nature.

Prenez le temps de vous arrêter et de visiter les villages typiques qui jalonnent.

Infos pratiques

Pratique : Gravel

Durée : 3 h

Longueur : 33.8 km

Dénivelé positif : 582 m

Difficulté : Facile

Type : Boucle

Thèmes : Architecture, Lac,
Point de vue