

A la recherche d'un parcours gravel challenging ? Le St Joseph XXL est alors fait pour vous.

Au départ de Tournon, il vous faudra d'abord prendre de la hauteur au travers des vignes en terrasse de la fameuse appellation St Joseph. Des pistes gravier 5 étoiles et des vues sur la vallée du Rhône à couper le souffle vous feront (presque) oublier le dénivelé.

Après une 1ere partie montagnes russes entre vallée et coteaux, vous allez prendre la direction du coeur de l'Ardèche Verte et traverser les villages authentiques de Plats (et non ça n'est pas plat pour y accéder !!) et Colombier le Jeune. Des pistes forestières splendides, un dépaysement total avec en toile de fond les superbes sommets ardéchois.

*Une aventure à la journée, ou sur plusieurs jours, entre vallée et montagne pour une déconnexion totale.
Source APIDAE*

Infos pratiques

Pratique : Gravel

Durée : 2 jours

Longueur : 117.0 km

Dénivelé positif : 3014 m

Difficulté : Très difficile

Thèmes : Archéologie et histoire, Faune, Flore, Lac, Point de vue, Sommet

Itinéraire

Départ : Tournon-Sur-Rhône - Quai Farconnet

Arrivée : Tournon-Sur-Rhône - Quai Farconnet

Communes : 1. Tournon-sur-Rhône

2. Plats

3. Mauves

4. Glun

5. Colombier-le-Jeune

6. Boucieu-le-Roi

7. Saint-Barthélemy-le-Plain

8. Colombier-le-Vieux

9. Étables

10. Cheminas

11. Saint-Victor

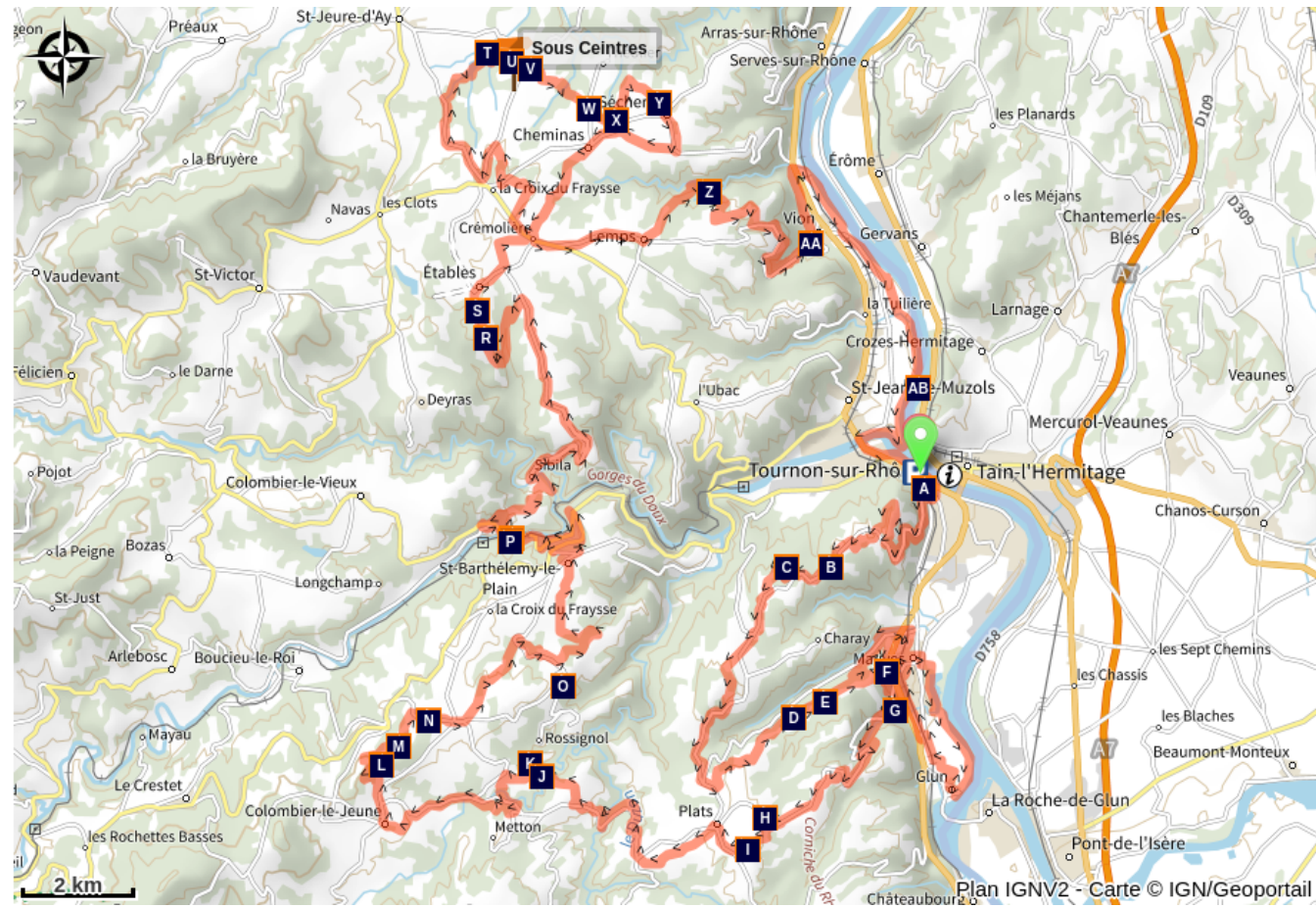
12. Sécheras















13. Lemps

14. Vion

15. Saint-Jean-de-Muzols

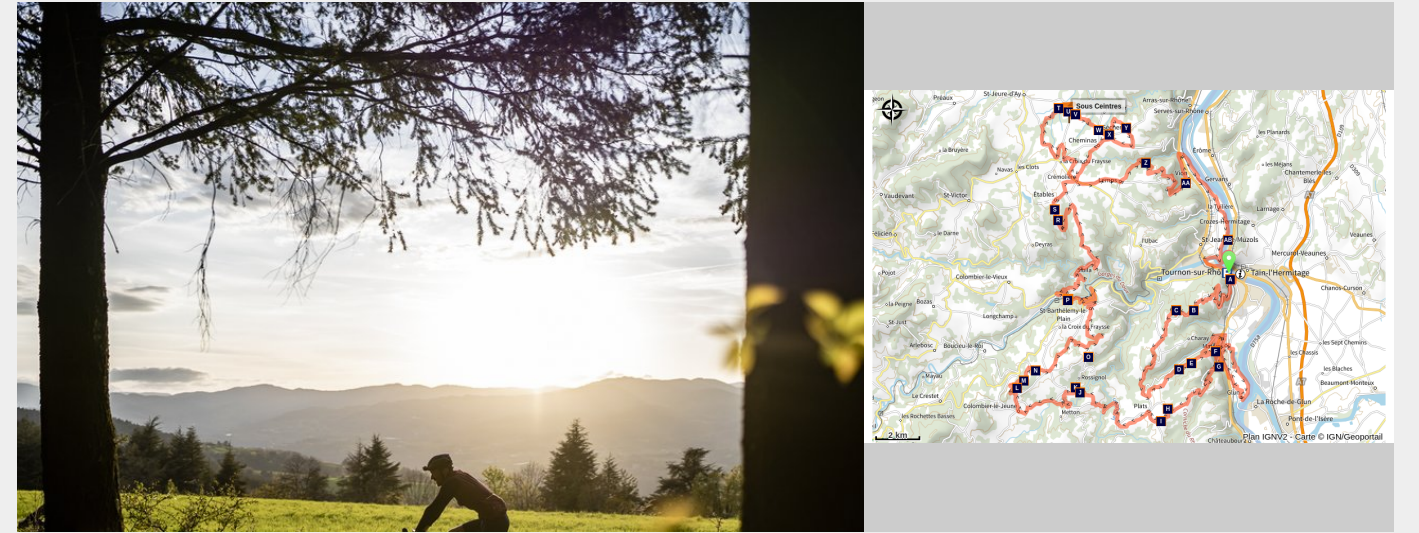
Sur votre chemin...



-  Tourmon sur Rhône (A)
-  Les pentes dans les coteaux viticoles (C)
-  Point de vue (E)
-  Point de vue (G)
-  Moulin à vent (I)
-  Point de vue (K)
-  La Voie du Doux (M)
-  Point de vue (B)
-  Point de vue (D)
-  Le Saint Joseph (F)
-  Point de vue (H)
-  Le Moulin de Maninet (J)
-  Dolmen de Chabot (L)
-  Point de vue (N)

Saint Joseph XXL

Vallée du Rhône - Tournon-sur-Rhône



Coucher du soleil gravel

Toutes les infos pratiques

Lieux de renseignement

Office de tourisme Ardèche Hermitage
6, place du 8 mai 1945 - BP 70019, 26601 Tain
l'Hermitage

info@ah-tourisme.com

Tel : 04 75 06 06 12

<http://www.ardeche-hermitage.com>

